

DENOMINAZIONE	AREA CO.IN.ART.
----------------------	-----------------

CATEGORIA	AREE VERDI
------------------	------------

UBICAZIONE	VIA ANTICA PIAZZA D'ARMI
BENE	INDISPONIBILE
TITOLO	PROPRIETARIO

RIFERIMENTI CATASTALI							
PARTITA N.C.T.	FG.	MAPP.	SUB.	PARTITA NCEU.	FG.	MAPP.	SUB.
10218	57	121					
		127					

DESCRIZIONE SOMMARIA DELL'IMMOBILE	
DESTINAZIONE D'USO	AREA VERDE
SUPERFICIE TERRENO	
SUPERFICIE COMPLESSIVA	
MORFOLOGIA	AREA PIANEGGIANTE
QUALITÀ	

DESCRIZIONE PARZIALE PER MAPPALE	MAPP.	SUB.
DESTINAZIONE D'USO		
SUPERFICIE TERRENO		
MORFOLOGIA		
QUALITÀ		

VALORE STIMATO	
1996	
2002	
2011	

ANNOTAZIONI

ESTRATTO DI MAPPA



DENOMINAZIONE	AREA CORSO CAVOUR
----------------------	-------------------

CATEGORIA	AREE VERDI
------------------	------------

UBICAZIONE	CORSO CAVOUR
BENE	INDISPONIBILE
TITOLO	PROPRIETARIO

RIFERIMENTI CATASTALI							
PARTITA N.C.T.	FG.	MAPP.	SUB.	PARTITA NCEU.	FG.	MAPP.	SUB.
10218	40	401					
		391					
12054	40	129					
		397					
		132					

DESCRIZIONE SOMMARIA DELL'IMMOBILE	
DESTINAZIONE D'USO	GIARDINO
SUPERFICIE TERRENO	
SUPERFICIE COMPLESSIVA	
MORFOLOGIA	AREA PIANEGGIANTE
QUALITÀ	

DESCRIZIONE PARZIALE PER MAPPALE	MAPP.	SUB.
DESTINAZIONE D'USO		
SUPERFICIE TERRENO		
MORFOLOGIA		
QUALITÀ		

VALORE STIMATO	
1996	
2002	
2011	

ANNOTAZIONI

I DATI CATASTALI SONO TRATTI DAL CONTRATTO, MA A CATASTO RISULTANO INTESTATI AL COMUNE SOLO I MAPP. 391, 401. IL MAPP. 129 RISULTA ANCORA ALLA SOCIETÀ TINTORETTO, GLI ALTRI NON RISULTANO A VISURA. TRATTASI DI DUE PASSAGGI SU CUI SI È COSTITUITA LA SERVITÙ, VERIFICARE

ESTRATTO DI MAPPA

DENOMINAZIONE	AREA "SILVI"
----------------------	--------------

CATEGORIA	AREE VERDI
------------------	------------

UBICAZIONE	CORSO DON ORIONE
BENE	INDISPONIBILE
TITOLO	PROPRIETARIO

RIFERIMENTI CATASTALI							
PARTITA N.C.T.	FG.	MAPP.	SUB.	PARTITA NCEU.	FG.	MAPP.	SUB.
1095	39	164					
		165					

DESCRIZIONE SOMMARIA DELL'IMMOBILE	
DESTINAZIONE D'USO	AREA VERDE ATTREZZATA
SUPERFICIE TERRENO	5640 MQ
SUPERFICIE COMPLESSIVA	
MORFOLOGIA	AREA PIANEGGIANTE
QUALITÀ	

DESCRIZIONE PARZIALE PER MAPPALE	MAPP.	SUB.
DESTINAZIONE D'USO		
SUPERFICIE TERRENO		
MORFOLOGIA		
QUALITÀ		

VALORE STIMATO	
1996	
2002	
2011	

ANNOTAZIONI

ESTRATTO DI MAPPA



DENOMINAZIONE	AREA VERDE CITTÀ GIARDINO
----------------------	---------------------------

CATEGORIA	AREE VERDI
------------------	------------

UBICAZIONE	VIA PATTARELLI ANGOLO DON LEGÈ
BENE	INDISPONIBILE
TITOLO	PROPRIETARIO

RIFERIMENTI CATASTALI							
PARTITA N.C.T.	FG.	MAPP.	SUB.	PARTITA NCEU.	FG.	MAPP.	SUB.
1095	58	92					

DESCRIZIONE SOMMARIA DELL'IMMOBILE	
DESTINAZIONE D'USO	AREA VERDE ATTREZZATA
SUPERFICIE TERRENO	807 MQ
SUPERFICIE COMPLESSIVA	
MORFOLOGIA	AREA PIANEGGIANTE
QUALITÀ	

DESCRIZIONE PARZIALE PER MAPPALE	MAPP.	SUB.
DESTINAZIONE D'USO		
SUPERFICIE TERRENO		
MORFOLOGIA		
QUALITÀ		

VALORE STIMATO	
1996	
2002	
2011	

ANNOTAZIONI

ESTRATTO DI MAPPA



DENOMINAZIONE	AREA VERDE CONDOMINIO "I SALICI"
----------------------	----------------------------------

CATEGORIA	AREE VERDI
------------------	------------

UBICAZIONE	CORSO ALESSANDRIA
BENE	INDISPONIBILE
TITOLO	PROPRIETARIO

RIFERIMENTI CATASTALI							
PARTITA N.C.T.	FG.	MAPP.	SUB.	PARTITA NCEU.	FG.	MAPP.	SUB.
	40	104					
		386					
		384					
		216					
		388					
		110					

DESCRIZIONE SOMMARIA DELL'IMMOBILE	
DESTINAZIONE D'USO	AREA VERDE ATTREZZATA
SUPERFICIE TERRENO	
SUPERFICIE COMPLESSIVA	
MORFOLOGIA	
QUALITÀ	

DESCRIZIONE PARZIALE PER MAPPALE	MAPP.	SUB.
DESTINAZIONE D'USO		
SUPERFICIE TERRENO		
MORFOLOGIA		
QUALITÀ		

VALORE STIMATO	
1996	
2002	
2011	

ANNOTAZIONI

NEL 2002 A CATASTO L'AREA NON ERA ANCORA INTESATA AL COMUNE, VERIFICARE.

ESTRATTO DI MAPPA



DENOMINAZIONE	AREA VERDE "SACRO CUORE"
----------------------	--------------------------

CATEGORIA	AREE VERDI
------------------	------------

UBICAZIONE	VIA DEI FRAGOLAI
BENE	INDISPONIBILE
TITOLO	PROPRIETARIO

RIFERIMENTI CATASTALI							
PARTITA N.C.T.	FG.	MAPP.	SUB.	PARTITA NCEU.	FG.	MAPP.	SUB.
4814	43	798					
10218	43	737					
		864					

DESCRIZIONE SOMMARIA DELL'IMMOBILE	
DESTINAZIONE D'USO	AREA PER ATTIVITÀ SPORTIVE
SUPERFICIE TERRENO	
SUPERFICIE COMPLESSIVA	
MORFOLOGIA	
QUALITÀ	

DESCRIZIONE PARZIALE PER MAPPALE	MAPP.	SUB.
DESTINAZIONE D'USO		
SUPERFICIE TERRENO		
MORFOLOGIA		
QUALITÀ		

VALORE STIMATO	
1996	
2002	
2011	

ANNOTAZIONI
VERIFICARE COME MAI MANCA LA VISURA DI PARTE DEL MAPP. 864. VERIFICARE I DATI DEL RILASCIO OCCUPAZIONE PERMANENTE E IL VALORE.

ESTRATTO DI MAPPA



DENOMINAZIONE	AREA VERDE SAN BERNARDINO
----------------------	---------------------------

CATEGORIA	AREE VERDE
------------------	------------

UBICAZIONE	EX STRADA STATALE PER GENOVA ANGOLO CORSO DON ORIONE
BENE	INDISPONIBILE
TITOLO	PROPRIETARIO

RIFERIMENTI CATASTALI							
PARTITA N.C.T.	FG.	MAPP.	SUB.	PARTITA NCEU.	FG.	MAPP.	SUB.
10218	57	149					
		188					
		402					
		403					
		408					
		409					

DESCRIZIONE SOMMARIA DELL'IMMOBILE	
DESTINAZIONE D'USO	AREA VERDE
SUPERFICIE TERRENO	2780 MQ
SUPERFICIE COMPLESSIVA	
MORFOLOGIA	AREA PIANEGGIANTE
QUALITÀ	

DESCRIZIONE PARZIALE PER MAPPALE	MAPP.	SUB.
DESTINAZIONE D'USO		
SUPERFICIE TERRENO		
MORFOLOGIA		
QUALITÀ		

VALORE STIMATO	
1996	
2002	
2011	

ANNOTAZIONI

VERIFICARE I MAPP. 402, 403, 408, 409 CHE SI TROVANO NEI PRESSI DEL INCROCIO CON VIA POSTUMIA.
NELL'ESTRATTO DI MAPPA NON RISULTA IL MAPP. 188.

ESTRATTO DI MAPPA



DENOMINAZIONE	AREE VERDI PAGHISANO BASSO
----------------------	----------------------------

CATEGORIA	AREE VERDI
SUB-CATEGORIA	

UBICAZIONE	VIA BRIGHENTI, VIA ROLANDI
BENE	INDISPONIBILE
TITOLO	PROPRIETARIO

RIFERIMENTI CATASTALI							
PARTITA N.C.T.	FG.	MAPP.	SUB.	PARTITA NCEU.	FG.	MAPP.	SUB.
10218	32	1038					
		1037					
		889					

DESCRIZIONE SOMMARIA DELL'IMMOBILE	
DESTINAZIONE D'USO	AREE VERDI
SUPERFICIE TERRENO	
SUPERFICIE COMPLESSIVA	
MORFOLOGIA	
QUALITÀ	

DESCRIZIONE PARZIALE PER MAPPALE		MAPP.	SUB.
DESTINAZIONE D'USO			
SUPERFICIE TERRENO			
MORFOLOGIA			
QUALITÀ			

VALORE STIMATO	
1996	
2002	
2011	

ANNOTAZIONI

ESTRATTO DI MAPPA



DENOMINAZIONE	AREE VERDI PAGHISANO BASSO
----------------------	----------------------------

CATEGORIA	AREE VERDI
------------------	------------

UBICAZIONE	PIAZZA CAVALLI MOLINELLI
BENE	INDISPONIBILE
TITOLO	PROPRIETARIO

RIFERIMENTI CATASTALI							
PARTITA N.C.T.	FG.	MAPP.	SUB.	PARTITA NCEU.	FG.	MAPP.	SUB.
15150	32	858					
		859					
		826					
10218	32	1042					

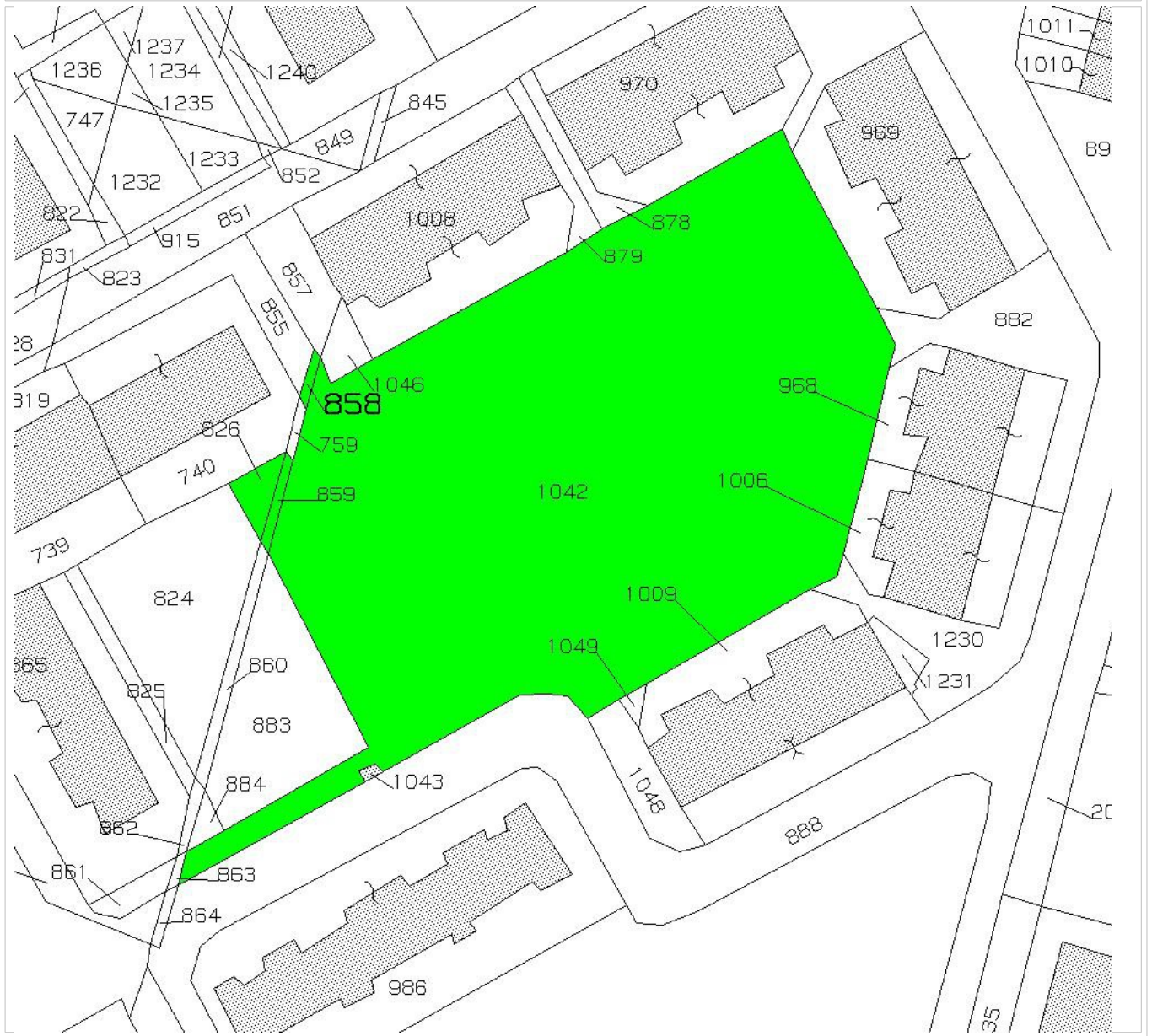
DESCRIZIONE SOMMARIA DELL'IMMOBILE	
DESTINAZIONE D'USO	AREE VERDI
SUPERFICIE TERRENO	
SUPERFICIE COMPLESSIVA	
MORFOLOGIA	
QUALITÀ	

DESCRIZIONE PARZIALE PER MAPPALE	MAPP.	SUB.
DESTINAZIONE D'USO		
SUPERFICIE TERRENO		
MORFOLOGIA		
QUALITÀ		

VALORE STIMATO	
1996	
2002	
2011	

ANNOTAZIONI
VERIFICARE A CATASTO.

ESTRATTO DI MAPPA



DENOMINAZIONE	AREE VERDI PAGHISANO BASSO
----------------------	----------------------------

CATEGORIA	AREE VERDI
------------------	------------

UBICAZIONE	VIA EMILIA E VIA DEI FRAGOLAI (IPER)
BENE	INDISPONIBILE
TITOLO	PROPRIETARIO

RIFERIMENTI CATASTALI							
PARTITA N.C.T.	FG.	MAPP.	SUB.	PARTITA NCEU.	FG.	MAPP.	SUB.
14978	43	875					
13745	43	897					
		901					
		904					
		909					
		910					
		911					
		912					
		913					
		916					
		781					

DESCRIZIONE SOMMARIA DELL'IMMOBILE	
DESTINAZIONE D'USO	AREE VERDI (PARCHEGGI)
SUPERFICIE TERRENO	
SUPERFICIE COMPLESSIVA	
MORFOLOGIA	
QUALITÀ	

DESCRIZIONE PARZIALE PER MAPPALE	MAPP.	SUB.
DESTINAZIONE D'USO		
SUPERFICIE TERRENO		
MORFOLOGIA		
QUALITÀ		

VALORE STIMATO	
1996	
2002	
2011	

DENOMINAZIONE	AREE VERDI PAGHISANO ALTO
----------------------	---------------------------

CATEGORIA	AREE VERDI
------------------	------------

UBICAZIONE	CORSO PILOTTI, VIA BOCCALATTE
BENE	INDISPONIBILE
TITOLO	PROPRIETARIO

RIFERIMENTI CATASTALI							
PARTITA N.C.T.	FG.	MAPP.	SUB.	PARTITA NCEU.	FG.	MAPP.	SUB.
1095	32	590					
		585					
		586					
		587					
		588					
		71					
		339					

DESCRIZIONE SOMMARIA DELL'IMMOBILE	
DESTINAZIONE D'USO	AREE VERDI – AREE VERDI ATTREZZATE
SUPERFICIE TERRENO	
SUPERFICIE COMPLESSIVA	
MORFOLOGIA	
QUALITÀ	

DESCRIZIONE PARZIALE PER MAPPALE	MAPP.	SUB.
DESTINAZIONE D'USO		
SUPERFICIE TERRENO		
MORFOLOGIA		
QUALITÀ		

VALORE STIMATO	
1996	
2002	
2011	

ANNOTAZIONI

I MAPP. 71, 339 SI RIFERISCONO ALL'AREA VERDE LATO CORSO PILOTTI.

I MAPP. 585, 586, 587, 588 SI RIFERISCONO ALL'AREA VERDE VIA BOCCALATTE

IL MAPP. 590 SI RIFERISCE ALL'AREA VERDE LATO CORSO PILOTTI, PRESSO ROTONDA.

VERIFICARE DATI DELLE VISURE CATASTALI, ALCUNI SONO VECCHI.

L'ESTRATTO DI MAPPA NON È COMPLETO.

ESTRATTO DI MAPPA FG. 32 MAPP. 585, 586, 587, 588



DENOMINAZIONE	AREE PAGHISANO BASSO
----------------------	----------------------

CATEGORIA	AREE VERDI
------------------	------------

UBICAZIONE	AREA SOPRA PIAZZA CAVALLI MOLINELLI
BENE	INDISPONIBILE
TITOLO	PROPRIETARIO

RIFERIMENTI CATASTALI							
PARTITA N.C.T.	FG.	MAPP.	SUB.	PARTITA NCEU.	FG.	MAPP.	SUB.
14708	32	747					
		822					
		832					
		914					
		915					
		753					
		755					
15150	32	1029					
		733					
		749					
		762					
10218	32	748					

DESCRIZIONE SOMMARIA DELL'IMMOBILE	
DESTINAZIONE D'USO	AREE VERDI
SUPERFICIE TERRENO	
SUPERFICIE COMPLESSIVA	
MORFOLOGIA	
QUALITÀ	

DESCRIZIONE PARZIALE PER MAPPALE	MAPP.	SUB.
DESTINAZIONE D'USO		
SUPERFICIE TERRENO		
MORFOLOGIA		
QUALITÀ		

VALORE STIMATO	
1996	
2002	
2011	

ANNOTAZIONI

VEDERE ANCHE ATTO DEL 29/12/1988 REP. 90980/9151 (CONCESSIONE) PER I MAPP. 733, 747, 749, 753, 755, 762.

ESTRATTO DI MAPPA

DENOMINAZIONE	AREE VERDI PAGHISANO BASSO
----------------------	----------------------------

CATEGORIA	AREE VERDI
SUB-CATEGORIA	

UBICAZIONE	VIA DEI FRAGOLAI (A SUD)
BENE	INDISPONIBILE
TITOLO	PROPRIETARIO

RIFERIMENTI CATASTALI							
PARTITA N.C.T.	FG.	MAPP.	SUB.	PARTITA NCEU.	FG.	MAPP.	SUB.
10150	32	901					
		938					
		1027					
		1028					
		1021					
		1030					
		1031					
		1032					
		1033					
		1034					
		1035					

DESCRIZIONE SOMMARIA DELL'IMMOBILE	
DESTINAZIONE D'USO	
SUPERFICIE TERRENO	
SUPERFICIE COMPLESSIVA	
MORFOLOGIA	
QUALITÀ	

DESCRIZIONE PARZIALE PER MAPPALE	MAPP.	SUB.
DESTINAZIONE D'USO		
SUPERFICIE TERRENO		
MORFOLOGIA		
QUALITÀ		

VALORE STIMATO

1996

2002

2011

ANNOTAZIONI

L'ESTRATTO DI MAPPA NON RISULTA.

ESTRATTO DI MAPPA

DENOMINAZIONE	AREE VERDI VIALE DE GASPERI
----------------------	-----------------------------

CATEGORIA	AREE VERDI
------------------	------------

UBICAZIONE	VIALE DE GASPERI
BENE	INDISPONIBILE
TITOLO	PROPRIETARIO

RIFERIMENTI CATASTALI							
PARTITA N.C.T.	FG.	MAPP.	SUB.	PARTITA NCEU.	FG.	MAPP.	SUB.
1095	43	471					
		590					
		591					
		418					
		422					
		502					
		432					
		434					
		436					
10218	43	311					

DESCRIZIONE SOMMARIA DELL'IMMOBILE	
DESTINAZIONE D'USO	AREE VERDI
SUPERFICIE TERRENO	2473 MQ
SUPERFICIE COMPLESSIVA	
MORFOLOGIA	AREE PIANEGGIANTI
QUALITÀ	

DESCRIZIONE PARZIALE PER MAPPALE		MAPP. 43	SUB. 471, 590, 591, 418, 422, 502, 432, 434, 436
DESTINAZIONE D'USO	AREE VERDI		
SUPERFICIE TERRENO	613 MQ		
MORFOLOGIA			
QUALITÀ			

DESCRIZIONE PARZIALE PER MAPPALE		MAPP. 43	SUB. 311
DESTINAZIONE D'USO	AREE VERDI		
SUPERFICIE TERRENO	1860 MQ		
MORFOLOGIA			
QUALITÀ			

VALORE STIMATO

1996

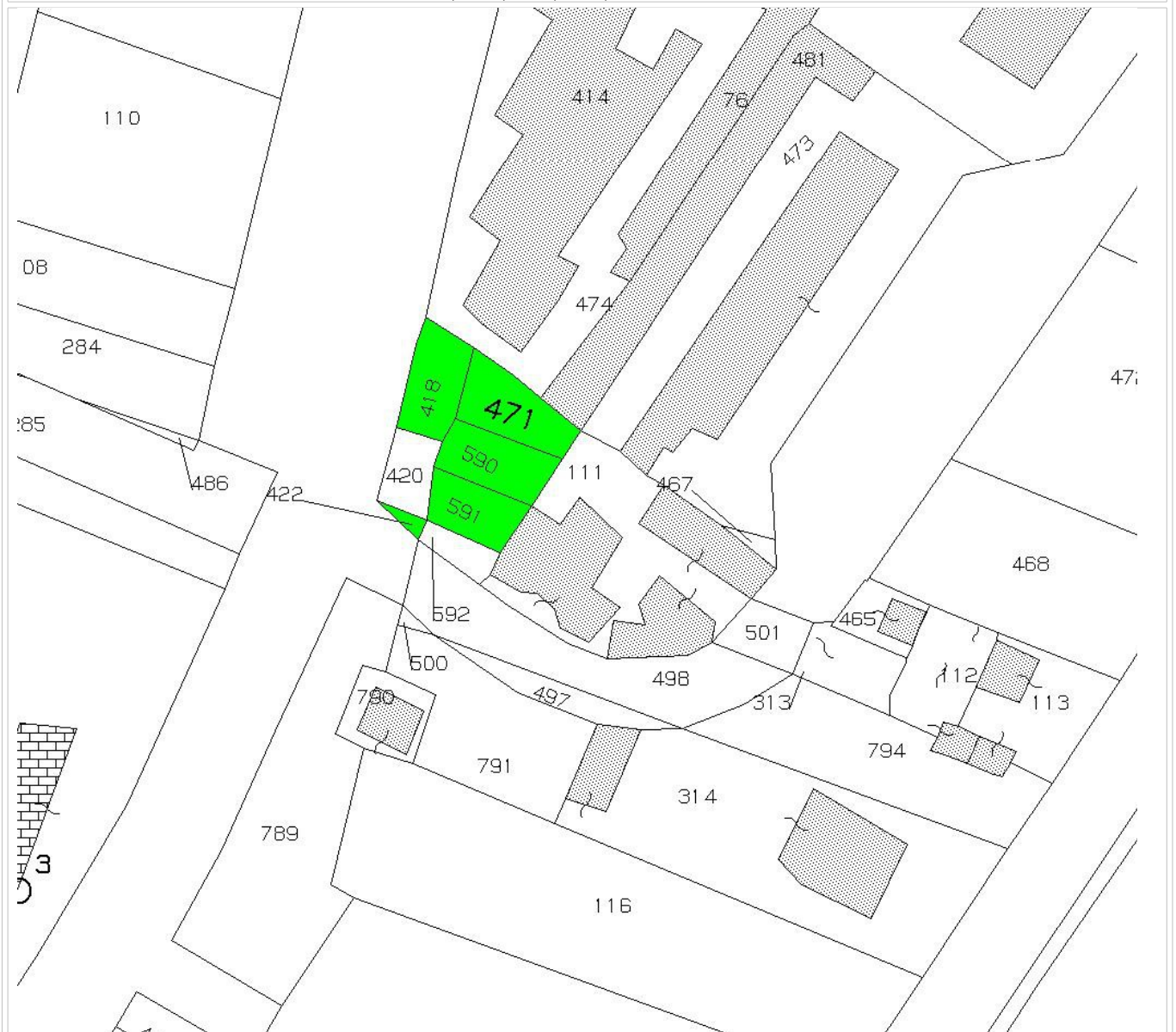
2002

2011

ANNOTAZIONI

I MAPP. 471, 590, 591, 418, 429, 502 SI RIFERISCONO ALL'AREA VERDE V.LE DE GASPERI ANGOLO VIA ALIOTTA.

I MAPP. 432, 434, 436, 311 SI RIFERISCONO ALL'AREA VERDE V.LE DE GASPERI ANGOLO VIA CUNIOLO E VIA ORTI.

ESTRATTO DI MAPPA FG. 43 MAPP. 471, 590, 591, 418, 422

DENOMINAZIONE	GIARDINI AREA EX MULINO FASSINI
----------------------	---------------------------------

CATEGORIA	AREE VERDI
------------------	------------

UBICAZIONE	CORSO GARIBALDI
BENE	INDISPONIBILE
TITOLO	PROPRIETARIO

RIFERIMENTI CATASTALI							
PARTITA N.C.T.	FG.	MAPP.	SUB.	PARTITA NCEU.	FG.	MAPP.	SUB.
1095	40	137					
15041	40	455					
		123					
		444					
		452					
		450					
		447					

DESCRIZIONE SOMMARIA DELL'IMMOBILE	
DESTINAZIONE D'USO	AREA VERDE, PARCHEGGIO
SUPERFICIE TERRENO	
SUPERFICIE COMPLESSIVA	
MORFOLOGIA	AREA PIANA
QUALITÀ	

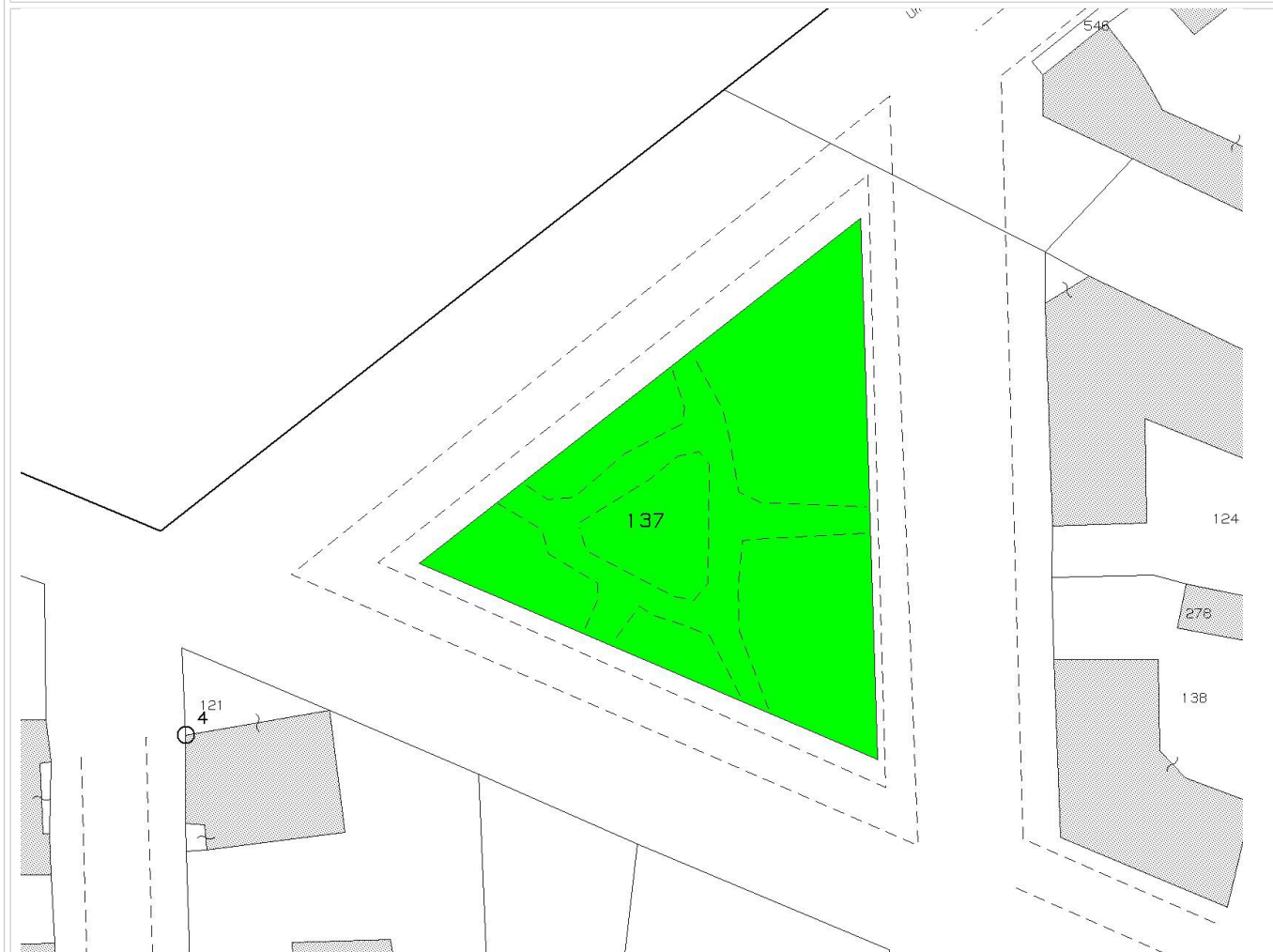
DESCRIZIONE PARZIALE PER MAPPALE	MAPP.	SUB.
DESTINAZIONE D'USO		
SUPERFICIE TERRENO		
MORFOLOGIA		
QUALITÀ		

VALORE STIMATO	
1996	
2002	
2011	

ANNOTAZIONI

NON RISULTANO ANCORA A CATASTO LE VISURE DEI MAPPALI DELLA CESSIONE GRATUITA.
OLTRE È NECESSARIO RETTIFICARE VIA CARBONE ESSENDO IN PARTE TRASFORMATA IN AREA
VERDE.

ESTRATTO DI MAPPA FG.40 MAPP.137



ESTRATTO DI MAPPA FG.40 MAPP. 455



DENOMINAZIONE	GIARDINI MATTEOTTI
----------------------	--------------------

CATEGORIA	AREE VERDI
------------------	------------

UBICAZIONE	VIALE DE GASPERI
BENE	INDISPONIBILE
TITOLO	PROPRIETARIO

RIFERIMENTI CATASTALI							
PARTITA N.C.T.	FG.	MAPP.	SUB.	PARTITA NCEU.	FG.	MAPP.	SUB.
1095	43	116		9921	43	790	
		789					
10218	43	117					
6187	43	118					

DESCRIZIONE SOMMARIA DELL'IMMOBILE	
DESTINAZIONE D'USO	AREA VERDE ATTREZZATA
SUPERFICIE TERRENO	4853 MQ
SUPERFICIE COMPLESSIVA	
MORFOLOGIA	AREA PIANA SU DUE LIVELLI
QUALITÀ	

DESCRIZIONE PARZIALE PER MAPPALE	MAPP.	SUB.
DESTINAZIONE D'USO		
SUPERFICIE TERRENO		
MORFOLOGIA		
QUALITÀ		

VALORE STIMATO	
1996	
2002	
2011	

ANNOTAZIONI
VERIFICARE COME MAI A CATASTO RISULTA USUFRUTTO SUL MAPP. 118 A FAVORE DI GHISOLFI PAOLO. I MAPP. 430 E 428 NON SONO INTESATATI AL COMUNE.

ESTRATTO DI MAPPA



DENOMINAZIONE	GIARDINI PORTA TICINESE
----------------------	-------------------------

CATEGORIA	AREE VERDI
------------------	------------

UBICAZIONE	PIAZZA PORTA TICINESE, VIA VISCONTI
BENE	INDISPONIBILE
TITOLO	PROPRIETARIO (MAPP. 705), USUARIO (MAPP. 441)

RIFERIMENTI CATASTALI							
PARTITA N.C.T.	FG.	MAPP.	SUB.	PARTITA NCEU.	FG.	MAPP.	SUB.
14383	37	441					
10218	37	705					

DESCRIZIONE SOMMARIA DELL'IMMOBILE	
DESTINAZIONE D'USO	AREA VERDE ATTREZZATA
SUPERFICIE TERRENO	
SUPERFICIE COMPLESSIVA	
MORFOLOGIA	
QUALITÀ	

DESCRIZIONE PARZIALE PER MAPPALE	MAPP.	SUB.
DESTINAZIONE D'USO		
SUPERFICIE TERRENO		
MORFOLOGIA		
QUALITÀ		

VALORE STIMATO	
1996	
2002	
2011	

ANNOTAZIONI
IL MAPP. 401 (AREA PORTA TICINESE) È INTESATA A IMMOBILIARE VALVERDE. IL MAPP. 705 SI RIFERISCE AI GIARDINI DI VIA U. VISCONTI. DA VERIFICARE.

ESTRATTO DI MAPPA

DENOMINAZIONE	GIARDINI STAZIONE
----------------------	-------------------

CATEGORIA	AREE VERDI
------------------	------------

UBICAZIONE	VIALE PIAVE
BENE	INDISPONIBILE
TITOLO	PROPRIETARIO

RIFERIMENTI CATASTALI							
PARTITA N.C.T.	FG.	MAPP.	SUB.	PARTITA NCEU.	FG.	MAPP.	SUB.
1095	42	268					
		269					

DESCRIZIONE SOMMARIA DELL'IMMOBILE	
DESTINAZIONE D'USO	GIARDINI
SUPERFICIE TERRENO	330 MQ
SUPERFICIE COMPLESSIVA	
MORFOLOGIA	AREA PIANEGGIANTE
QUALITÀ	

DESCRIZIONE PARZIALE PER MAPPALE	MAPP.	SUB.
DESTINAZIONE D'USO		
SUPERFICIE TERRENO		
MORFOLOGIA		
QUALITÀ		

VALORE STIMATO	
1996	
2002	
2011	

ANNOTAZIONI

ESTRATTO DI MAPPA



DENOMINAZIONE	GIARDINI VIA BALUSTRA
----------------------	-----------------------

CATEGORIA	AREE VERDI
------------------	------------

UBICAZIONE	VIA BALUSTRA
BENE	INDISPONIBILE
TITOLO	PROPRIETARIO

RIFERIMENTI CATASTALI							
PARTITA N.C.T.	FG.	MAPP.	SUB.	PARTITA NCEU.	FG.	MAPP.	SUB.
1095	48	174					
		630					
		674					

DESCRIZIONE SOMMARIA DELL'IMMOBILE	
DESTINAZIONE D'USO	AREA VERDE ATTREZZATA
SUPERFICIE TERRENO	2246 MQ
SUPERFICIE COMPLESSIVA	
MORFOLOGIA	AREA PIANEGGIANTE
QUALITÀ	

DESCRIZIONE PARZIALE PER MAPPALE	MAPP.	SUB.
DESTINAZIONE D'USO		
SUPERFICIE TERRENO		
MORFOLOGIA		
QUALITÀ		

VALORE STIMATO	
1996	
2002	
2011	

ANNOTAZIONI
A CATASTO LE MAPPE NON SONO ANCORA AGGIORNATE E LA VISURA DEL MAPP. 174 RIPORTA ANCORA COME DESTINAZIONE D'USO FABBRICATO RURALE. DA RETTIFICARE.

ESTRATTO DI MAPPA



DENOMINAZIONE	PARCO DEL CASTELLO
----------------------	--------------------

CATEGORIA	AREE VERDI
------------------	------------

UBICAZIONE	AREA COMPRESA TRA VIALE MILITE IGNOTO, STRADA LEVANTE CASTELLO E VIALE VITTORIO VENETO
BENE	INDISPONIBILE
TITOLO	PROPRIETARIO

RIFERIMENTI CATASTALI							
PARTITA N.C.T.	FG.	MAPP.	SUB.	PARTITA NCEU.	FG.	MAPP.	SUB.
1095	38	46					
		78					
		28					
		38					
		37					
		36					
		39					
		110					
		42					
		74					
		115					
		116					
		2					
		18					

DESCRIZIONE SOMMARIA DELL'IMMOBILE	
DESTINAZIONE D'USO	PARCO ATTREZZATO
SUPERFICIE TERRENO	77868 MQ
SUPERFICIE COMPLESSIVA	
MORFOLOGIA	AREA COLLINARE
QUALITÀ	

DESCRIZIONE PARZIALE PER MAPPALE	MAPP.	SUB.
DESTINAZIONE D'USO		
SUPERFICIE TERRENO		
MORFOLOGIA		
QUALITÀ		

VALORE STIMATO

1996	
2002	
2011	

ANNOTAZIONI

MAPP. 46: SCARPATA SOTTO AREA TORRE, IN ADIACENZA SCARPATA VILLA CARITAS
MAPP. 78: SCARPATA SOTTO COLONIA SOLARE, LATO V.LE V. VENETO
MAPP. 28: SCARPATA SOTTO VOLTONE LATO V.LE V. VENETO
MAPP. 38: SCARPATA FRONTE CHALET, LUNGO V.LE OLMI
MAPP. 37: AREA PARCHEGGIO FRONTE CHALET
MAPP. 36: SCARPATA SOTTO CHALET
MAPP. 39, 110: AREA VERDE TRA VIALE AMENDOLA E P.LE OBERDAN - AREA VOLTONE
MAPP. 42: SCARPATA SOPRA VILLA CARITAS
MAPP. 74: AREA TORRE CASTELLO
MAPP. 115, 116: AREE TRA ZONA TORRE E V.LE RIMEMBRANZA
MAPP. 2: SCARPATA SOPRA VIA G. GALILEI
MAPP. 18: AREA TRA V.LE V. VENETO, ZONA LICEO

ESTRATTO DI MAPPA

--

DENOMINAZIONE	PARCO DELLA LUCCIOLA
----------------------	----------------------

CATEGORIA	AREE VERDI
------------------	------------

UBICAZIONE	VIA GALILEO GALILEI ANGOLO VIALE MILITE IGNOTO
BENE	INDISPONIBILE
TITOLO	PROPRIETARIO

RIFERIMENTI CATASTALI							
PARTITA N.C.T.	FG.	MAPP.	SUB.	PARTITA NCEU.	FG.	MAPP.	SUB.
1095	38	1		458	38	1	
						113	
						114	

DESCRIZIONE SOMMARIA DELL'IMMOBILE	
DESTINAZIONE D'USO	AREA VERDE
SUPERFICIE TERRENO	1100 MQ
SUPERFICIE COMPLESSIVA	
MORFOLOGIA	AREA PIANEGGIANTE
QUALITÀ	

DESCRIZIONE PARZIALE PER MAPPALE	MAPP.	SUB.
DESTINAZIONE D'USO		
SUPERFICIE TERRENO		
MORFOLOGIA		
QUALITÀ		

VALORE STIMATO	
1996	
2002	
2011	

ANNOTAZIONI
I MAPP. 113 E 114 SI RIFERISCONO A DUE PICCOLI MANUFATTI. DA VERIFICARE INSIEME AL VALORE.

ESTRATTO DI MAPPA