

DENOMINAZIONE	CIMITERO BETTOLE DI TORTONA
----------------------	-----------------------------

CATEGORIA	CIMITERI
SUB-CATEGORIA	

UBICAZIONE	STRADA MOLINO BRUCIATO
BENE	INDISPONIBILE
TITOLO	PROPRIETARIO

RIFERIMENTI CATASTALI							
PARTITA N.C.T.	FG.	MAPP.	SUB.	PARTITA NCEU.	FG.	MAPP.	SUB.
1095	97	A		458	97	97	
		205					
		267					
		268					
		269					
13607	97	279					
		280					

DESCRIZIONE SOMMARIA DELL'IMMOBILE	
DESTINAZIONE D'USO	CIMITERO
SUPERFICIE TERRENO	470 MQ
SUPERFICIE COPERTA	
SUPERFICIE COMPLESSIVA	2630 MQ
SUPERFICIE TETTO	
SUPERFICIE AGIBILE	
VOLUME	
VANI	
NUMERO PIANI	
ANNO DI COSTRUZIONE	

DESCRIZIONE PARZIALE PER MAPPALE	MAPP.	SUB.
DESTINAZIONE D'USO		
SUPERFICIE TERRENO		
SUPERFICIE COPERTA		
SUPERFICIE COMPLESSIVA		
SUPERFICIE TETTO		
SUPERFICIE AGIBILE		
VOLUME		
VANI		
NUMERO PIANI		
ANNO DI COSTRUZIONE		

DESCRIZIONE IMPIANTISTICA

VALORE STIMATO

1996 £ 104 716 485

2002

2011

ANNOTAZIONI

ESTRATTO DI MAPPA



ESTRATTO DI MAPPA



DENOMINAZIONE	CIMITERO CASTELLAR PONZANO
----------------------	----------------------------

CATEGORIA	CIMITERI
SUB-CATEGORIA	

UBICAZIONE	EX STRADA STATALE DEI GIOVI, FRAZ. CASTELLAR PONZANO
BENE	INDISPONIBILE
TITOLO	PROPRIETARIO

RIFERIMENTI CATASTALI							
PARTITA N.C.T.	FG.	MAPP.	SUB.	PARTITA NCEU.	FG.	MAPP.	SUB.
1095	100	A		458	100	A	

DESCRIZIONE SOMMARIA DELL'IMMOBILE	
DESTINAZIONE D'USO	CIMITERO
SUPERFICIE TERRENO	
SUPERFICIE COPERTA	
SUPERFICIE COMPLESSIVA	3130 MQ
SUPERFICIE TETTO	
SUPERFICIE AGIBILE	
VOLUME	
VANI	
NUMERO PIANI	
ANNO DI COSTRUZIONE	

DESCRIZIONE PARZIALE PER MAPPALE	MAPP.	SUB.
DESTINAZIONE D'USO		
SUPERFICIE TERRENO		
SUPERFICIE COPERTA		
SUPERFICIE COMPLESSIVA		
SUPERFICIE TETTO		
SUPERFICIE AGIBILE		
VOLUME		
VANI		
NUMERO PIANI		
ANNO DI COSTRUZIONE		

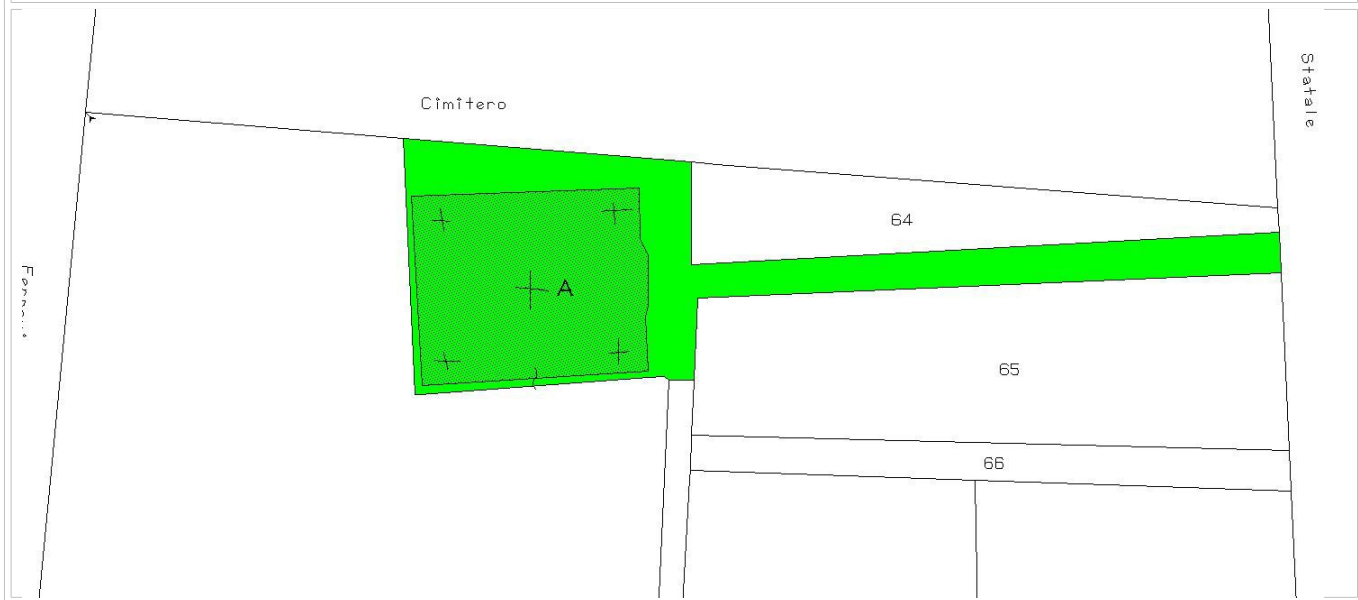
DESCRIZIONE IMPIANTISTICA

VALORE STIMATO

1996	
2002	
2011	

ANNOTAZIONI

ESTRATTO DI MAPPA



DENOMINAZIONE	CIMITERO MOMBISAGGIO
----------------------	----------------------

CATEGORIA	CIMITERI
SUB-CATEGORIA	

UBICAZIONE	VIA L. MAGRASSI, FRAZ. TORRE CALDERAI
BENE	INDISPONIBILE
TITOLO	PROPRIETARIO

RIFERIMENTI CATASTALI							
PARTITA N.C.T.	FG.	MAPP.	SUB.	PARTITA NCEU.	FG.	MAPP.	SUB.
1095	66	A					
		225					
15128	66	164					

DESCRIZIONE SOMMARIA DELL'IMMOBILE	
DESTINAZIONE D'USO	CIMITERO
SUPERFICIE TERRENO	1115 MQ
SUPERFICIE COPERTA	
SUPERFICIE COMPLESSIVA	4523 MQ
SUPERFICIE TETTO	
SUPERFICIE AGIBILE	
VOLUME	
VANI	
NUMERO PIANI	
ANNO DI COSTRUZIONE	

DESCRIZIONE PARZIALE PER MAPPALE	MAPP.	SUB.
DESTINAZIONE D'USO		
SUPERFICIE TERRENO		
SUPERFICIE COPERTA		
SUPERFICIE COMPLESSIVA		
SUPERFICIE TETTO		
SUPERFICIE AGIBILE		
VOLUME		
VANI		
NUMERO PIANI		
ANNO DI COSTRUZIONE		

DESCRIZIONE IMPIANTISTICA

VALORE STIMATO

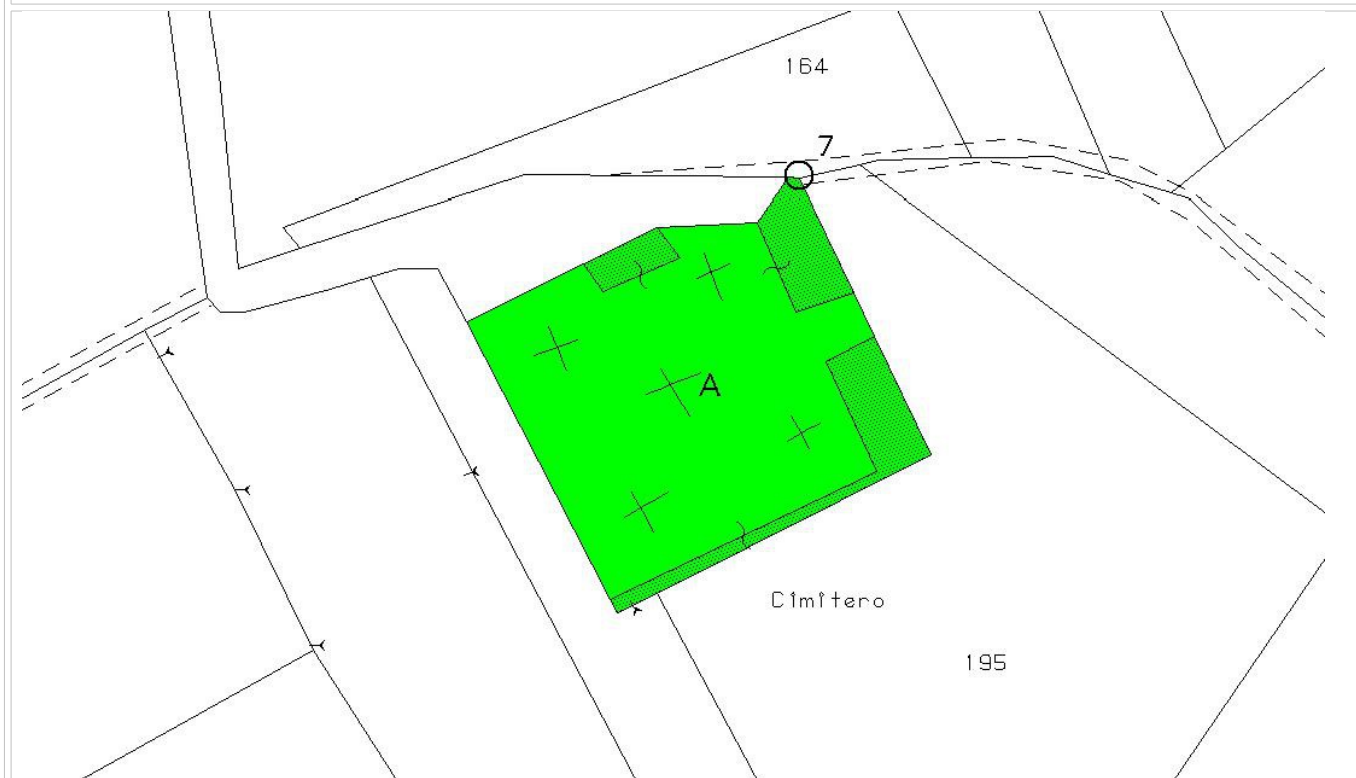
1996	£ 250 997 810
------	---------------

2002	
------	--

2011	
------	--

ANNOTAZIONI

I MAPP. 225 E 164 NON RISULTANO A CATASTO.

ESTRATTO DI MAPPA

DENOMINAZIONE	CIMITERO PASSALACQUA
----------------------	----------------------

CATEGORIA	CIMITERI
SUB-CATEGORIA	

UBICAZIONE	STRADA DEL CIMITERO, FRAZ. PASSALACQUA
BENE	INDISPONIBILE
TITOLO	PROPRIETARIO

RIFERIMENTI CATASTALI							
PARTITA N.C.T.	FG.	MAPP.	SUB.	PARTITA NCEU.	FG.	MAPP.	SUB.
1095	6	A					

DESCRIZIONE SOMMARIA DELL'IMMOBILE	
DESTINAZIONE D'USO	CIMITERO
SUPERFICIE TERRENO	
SUPERFICIE COPERTA	
SUPERFICIE COMPLESSIVA	2040 MQ
SUPERFICIE TETTO	
SUPERFICIE AGIBILE	
VOLUME	
VANI	
NUMERO PIANI	
ANNO DI COSTRUZIONE	

DESCRIZIONE PARZIALE PER MAPPALE	MAPP.	SUB.
DESTINAZIONE D'USO		
SUPERFICIE TERRENO		
SUPERFICIE COPERTA		
SUPERFICIE COMPLESSIVA		
SUPERFICIE TETTO		
SUPERFICIE AGIBILE		
VOLUME		
VANI		
NUMERO PIANI		
ANNO DI COSTRUZIONE		

DESCRIZIONE IMPIANTISTICA

VALORE STIMATO

1996	
2002	
2011	

ANNOTAZIONI



DENOMINAZIONE	CIMITERO RIVALTA SCRIVIA
----------------------	--------------------------

CATEGORIA	CIMITERI
SUB-CATEGORIA	

UBICAZIONE	STRADA COMUNALE RIVALTA, FRAZ. RIVALTA SCRIVIA
BENE	INDISPONIBILE
TITOLO	PROPRIETARIO

RIFERIMENTI CATASTALI							
PARTITA N.C.T.	FG.	MAPP.	SUB.	PARTITA NCEU.	FG.	MAPP.	SUB.
1095	82	B		458	82	B	

DESCRIZIONE SOMMARIA DELL'IMMOBILE	
DESTINAZIONE D'USO	CIMITERO
SUPERFICIE TERRENO	
SUPERFICIE COPERTA	
SUPERFICIE COMPLESSIVA	3430 MQ
SUPERFICIE TETTO	
SUPERFICIE AGIBILE	
VOLUME	
VANI	
NUMERO PIANI	
ANNO DI COSTRUZIONE	

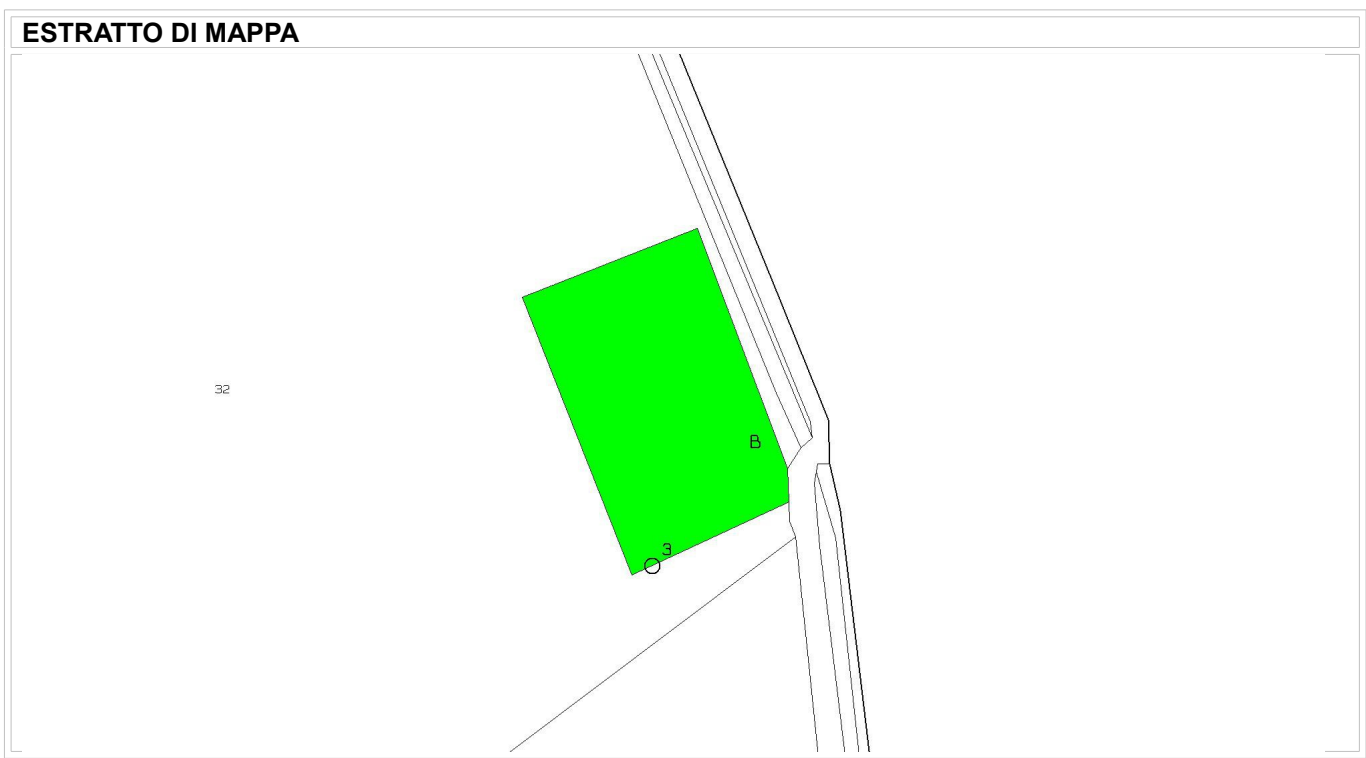
DESCRIZIONE PARZIALE PER MAPPALE	MAPP.	SUB.
DESTINAZIONE D'USO		
SUPERFICIE TERRENO		
SUPERFICIE COPERTA		
SUPERFICIE COMPLESSIVA		
SUPERFICIE TETTO		
SUPERFICIE AGIBILE		
VOLUME		
VANI		
NUMERO PIANI		
ANNO DI COSTRUZIONE		

DESCRIZIONE IMPIANTISTICA

VALORE STIMATO

1996	
2002	
2011	

ANNOTAZIONI



DENOMINAZIONE	CIMITERO TORRE GAROFOLI
----------------------	-------------------------

CATEGORIA	CIMITERI
SUB-CATEGORIA	

UBICAZIONE	STRADA CERCA, FRAZ. TORRE GAROFOLI
BENE	INDISPONIBILE
TITOLO	PROPRIETARIO

RIFERIMENTI CATASTALI							
PARTITA N.C.T.	FG.	MAPP.	SUB.	PARTITA NCEU.	FG.	MAPP.	SUB.
1095	11	C		458	11	A	

DESCRIZIONE SOMMARIA DELL'IMMOBILE	
DESTINAZIONE D'USO	CIMITERO
SUPERFICIE TERRENO	
SUPERFICIE COPERTA	
SUPERFICIE COMPLESSIVA	1150 MQ
SUPERFICIE TETTO	
SUPERFICIE AGIBILE	
VOLUME	
VANI	
NUMERO PIANI	
ANNO DI COSTRUZIONE	

DESCRIZIONE PARZIALE PER MAPPALE	MAPP.	SUB.
DESTINAZIONE D'USO		
SUPERFICIE TERRENO		
SUPERFICIE COPERTA		
SUPERFICIE COMPLESSIVA		
SUPERFICIE TETTO		
SUPERFICIE AGIBILE		
VOLUME		
VANI		
NUMERO PIANI		
ANNO DI COSTRUZIONE		

DESCRIZIONE IMPIANTISTICA

VALORE STIMATO

1996	£ 151 637 760
2002	
2011	

ANNOTAZIONI



DENOMINAZIONE	CIMITERO URBANO
----------------------	-----------------

CATEGORIA	CIMITERI
SUB-CATEGORIA	

UBICAZIONE	VIA INNOCENZO QUINZIO
BENE	INDISPONIBILE
TITOLO	PROPRIETARIO

RIFERIMENTI CATASTALI							
PARTITA N.C.T.	FG.	MAPP.	SUB.	PARTITA NCEU.	FG.	MAPP.	SUB.
1095	37	B		458	37	B	
		39				421	
		40				422	
		714					
		715					
		116					
		613					
		717					
		612					
		306					
		615					
		616					
10218	37	716					

DESCRIZIONE SOMMARIA DELL'IMMOBILE	
DESTINAZIONE D'USO	CIMITERO
SUPERFICIE TERRENO	10700 MQ
SUPERFICIE COPERTA	
SUPERFICIE COMPLESSIVA	37740 MQ
SUPERFICIE TETTO	
SUPERFICIE AGIBILE	
VOLUME	
VANI	
NUMERO PIANI	
ANNO DI COSTRUZIONE	

DESCRIZIONE PARZIALE PER MAPPALE	MAPP.	SUB.
---	-------	------

DESTINAZIONE D'USO	
SUPERFICIE TERRENO	
SUPERFICIE COPERTA	
SUPERFICIE COMPLESSIVA	
SUPERFICIE TETTO	
SUPERFICIE AGIBILE	
VOLUME	
VANI	
NUMERO PIANI	
ANNO DI COSTRUZIONE	

DESCRIZIONE IMPIANTISTICA

VALORE STIMATO	
1996	£ 2 046 338 200
2002	
2011	

ANNOTAZIONI
NEI DATI CATASTALI SONO COMPRESI LA CASA DEL CUSTODE E I TERRENI NEL NUOVO AMPLIAMENTO (COMPRESO IL PARCHEGGIO RETRO CAPPELLE). NON RISULTA ANCORA L'ACCATASTAMENTO DELL'ULTIMO AMPLIAMENTO (MAPP. 717, 612, 306, 615, 616). LA CHIESA DI VIA QUINZIO RISULTA A CATASTO INTESATA AL COMUNE (N.C.E.U. FG. 37 MAPP. A).

ESTRATTO DI MAPPA

DENOMINAZIONE	CIMITERO VHO
----------------------	--------------

CATEGORIA	CIMITERI
SUB-CATEGORIA	

UBICAZIONE	STRADA CIMITERO DI VHO, FRAZ. VHO
BENE	INDISPONIBILE
TITOLO	PROPRIETARIO

RIFERIMENTI CATASTALI							
PARTITA N.C.T.	FG.	MAPP.	SUB.	PARTITA NCEU.	FG.	MAPP.	SUB.
1095	68	A		458	68	A	
		402					
10218	69	74					
		75					
		76					

DESCRIZIONE SOMMARIA DELL'IMMOBILE	
DESTINAZIONE D'USO	CIMITERO
SUPERFICIE TERRENO	280 MQ
SUPERFICIE COPERTA	
SUPERFICIE COMPLESSIVA	4940 MQ
SUPERFICIE TETTO	
SUPERFICIE AGIBILE	
VOLUME	
VANI	
NUMERO PIANI	
ANNO DI COSTRUZIONE	

DESCRIZIONE PARZIALE PER MAPPALE	MAPP.	SUB.
DESTINAZIONE D'USO		
SUPERFICIE TERRENO		
SUPERFICIE COPERTA		
SUPERFICIE COMPLESSIVA		
SUPERFICIE TETTO		
SUPERFICIE AGIBILE		
VOLUME		
VANI		
NUMERO PIANI		
ANNO DI COSTRUZIONE		

DESCRIZIONE IMPIANTISTICA

--

VALORE STIMATO

1996	£ 185 266 530
2002	
2011	

ANNOTAZIONI

IL MAPP. 402 NON RISULTA A CATASTO

ESTRATTO DI MAPPA

