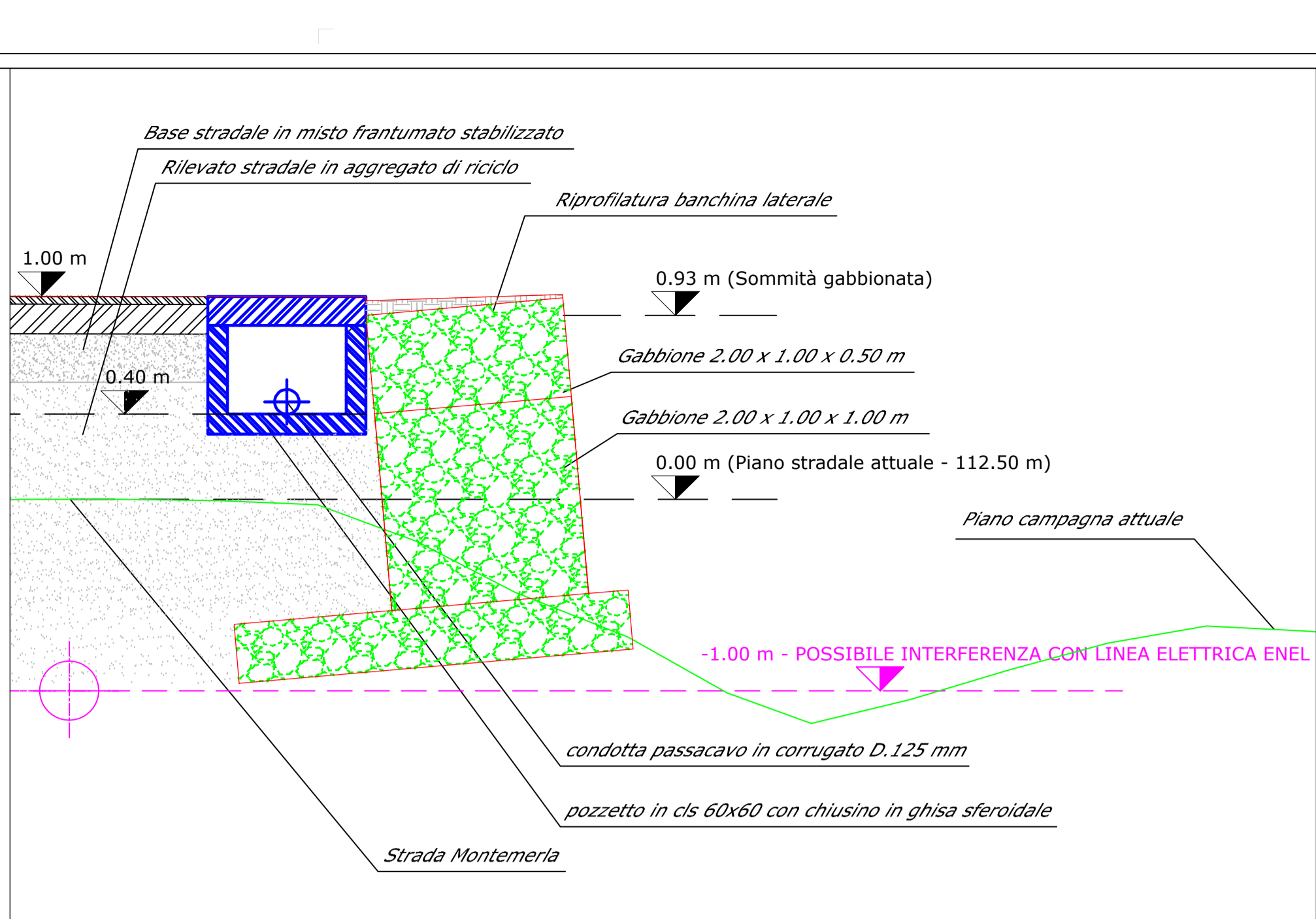
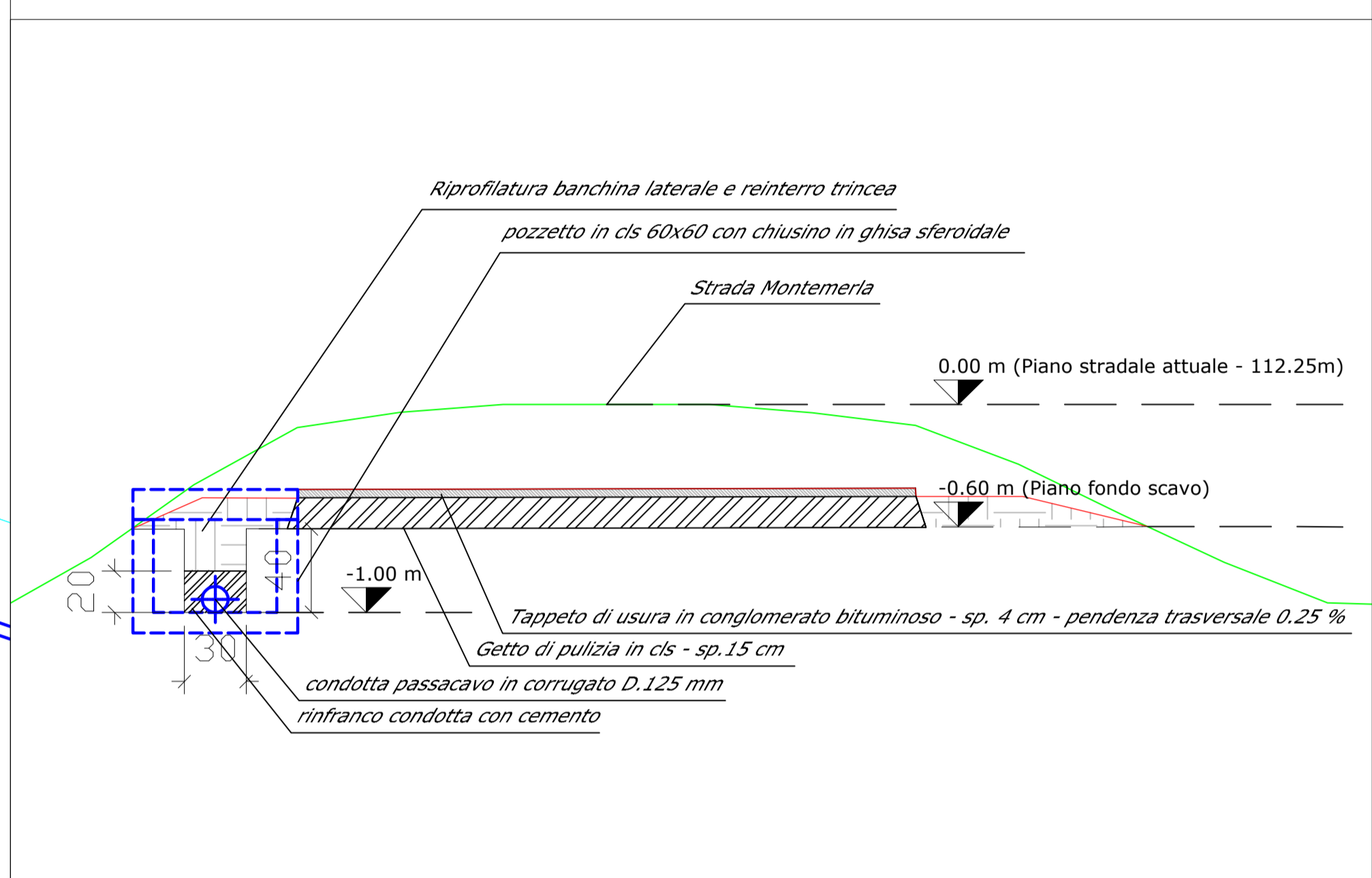


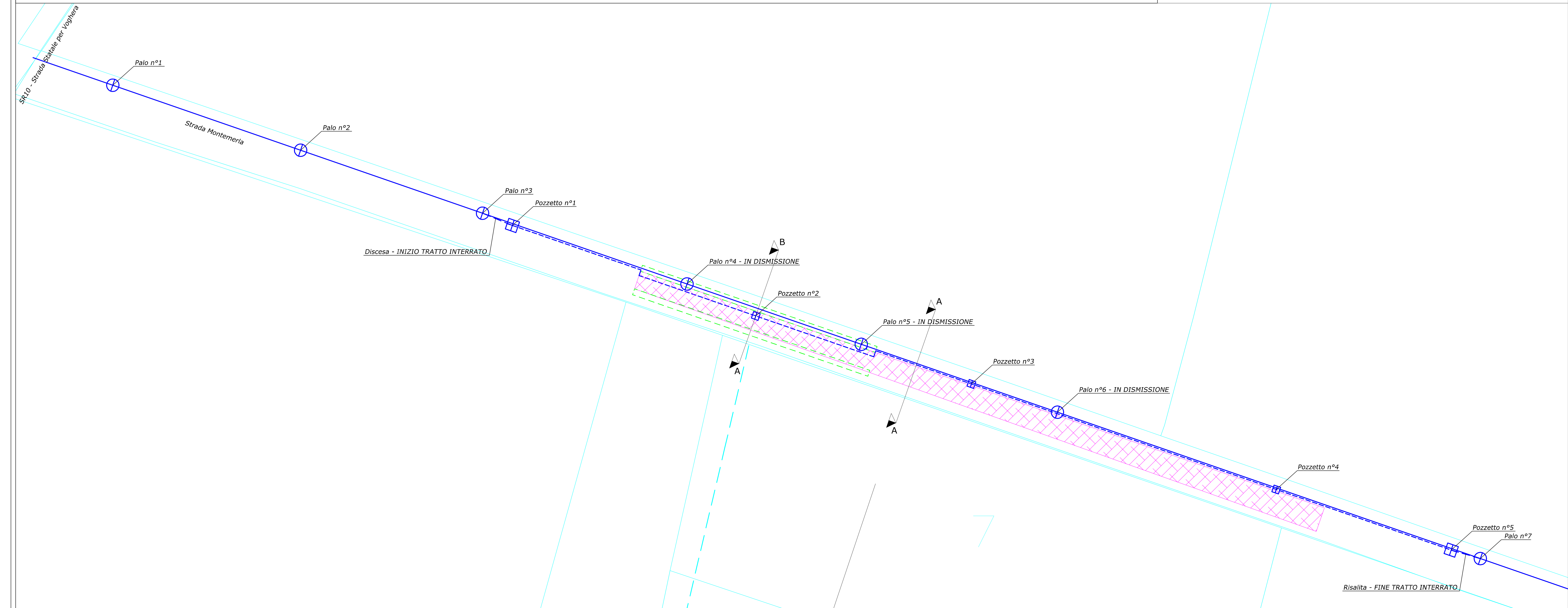
PLANIMETRIA - SCALA 1:250



SEZIONE BB - scala 1:25



SEZIONE AA - scala 1:25



PLANIMETRIA - SCALA 1:250

Legenda

- Gabbionata di sostegno rilevato stradale
- Tratto str. Montemerla da modificare
- Linea telefonica su pali - stato attuale
- Tratto di linea telefonica da interrare

Comittente:
COMUNE DI TORTONA

Oggetto:
INTERVENTI DIFESA IDROGEOLOGICA TORRENTE GRUE NELL'AREA A MONTE DELL'AREA ARTIGIANALE (CUP progetto J34J18000420002)

PROGETTO ESECUTIVO

Censimento e progetto di risoluzione delle interferenze - Elaborato grafico

Identificazione elaborato	IDPE1351-10-1	Ambito	ID	Tipologia	P	Commissa	E	1351	n° elaborato	10-1
---------------------------	---------------	--------	----	-----------	---	----------	---	------	--------------	------

SCALA: 1:250/1:100/1:25
DATA: Dicembre 2022

Dati Progettisti:
Studio ANSELMO Associati
Via Vittorio Emanuele n°14
10023 CHIARI (TO)
Tel./Fax 011 9415835
e-mail: info@anselmoassociati.it

Dott. Ing. Virgilio Anselmo
Dott. For. Fulvio Anselmo
Collaboratori:
Dott. For. Davide Spada
Dott. Ing. Donato Vittore

Rev.	Redatto	Controllato	Approvato	Data	Timbri e Firme
0	Ing. L. Petrol	Ing. V. Anselmo	Ing. V. Anselmo	12/2022	

Il Responsabile del procedimento: Ing. Laura Lucotti