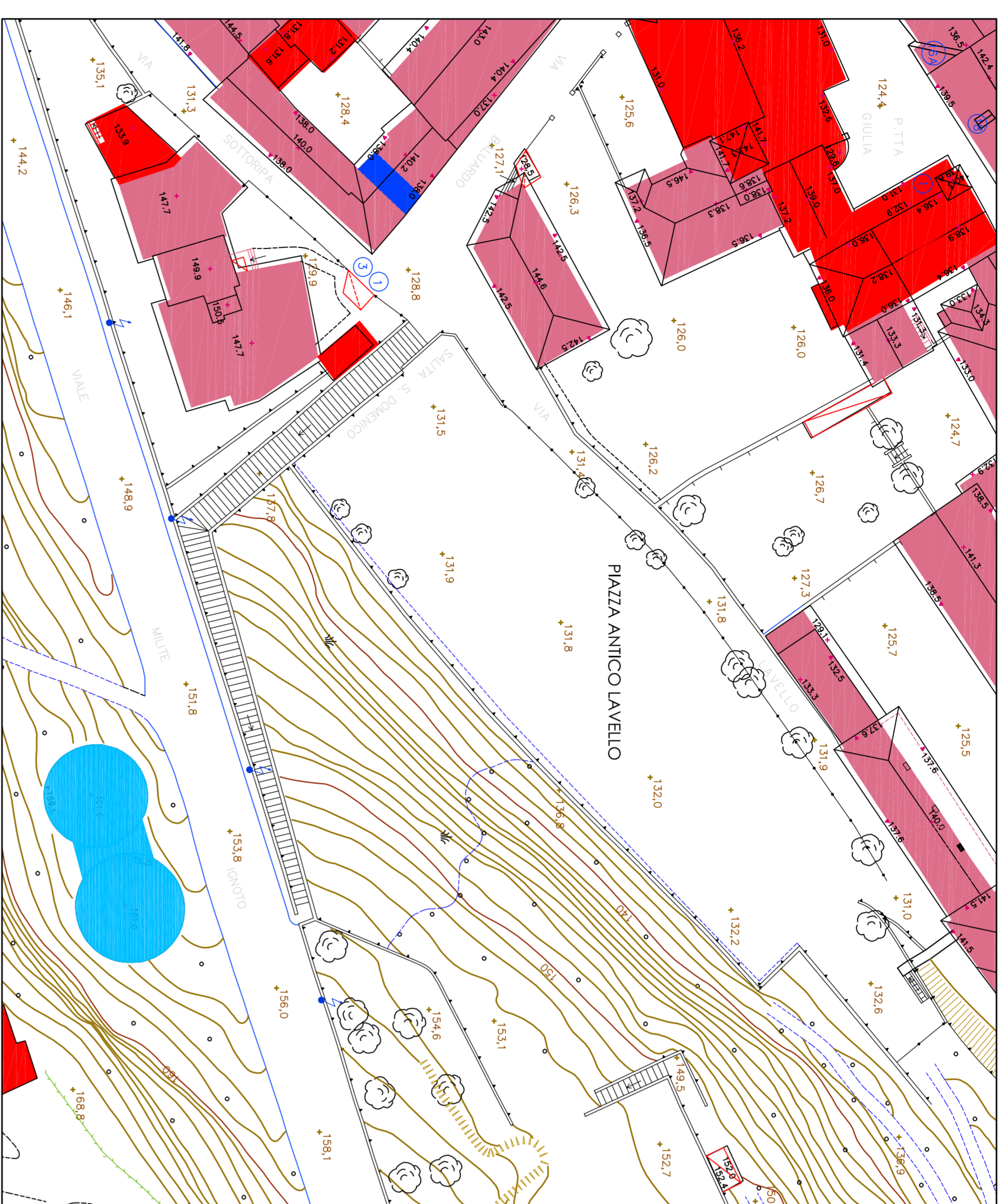
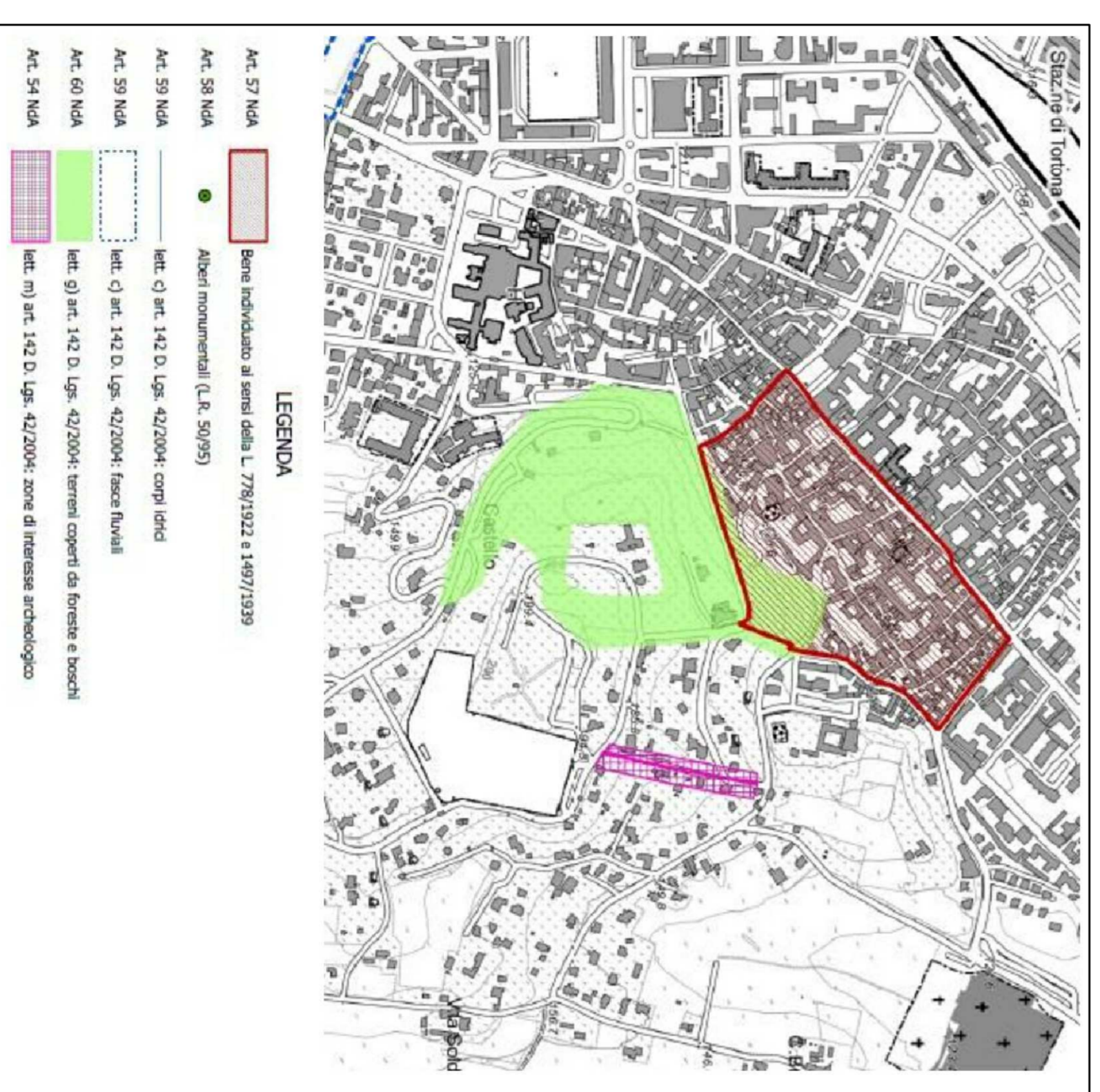


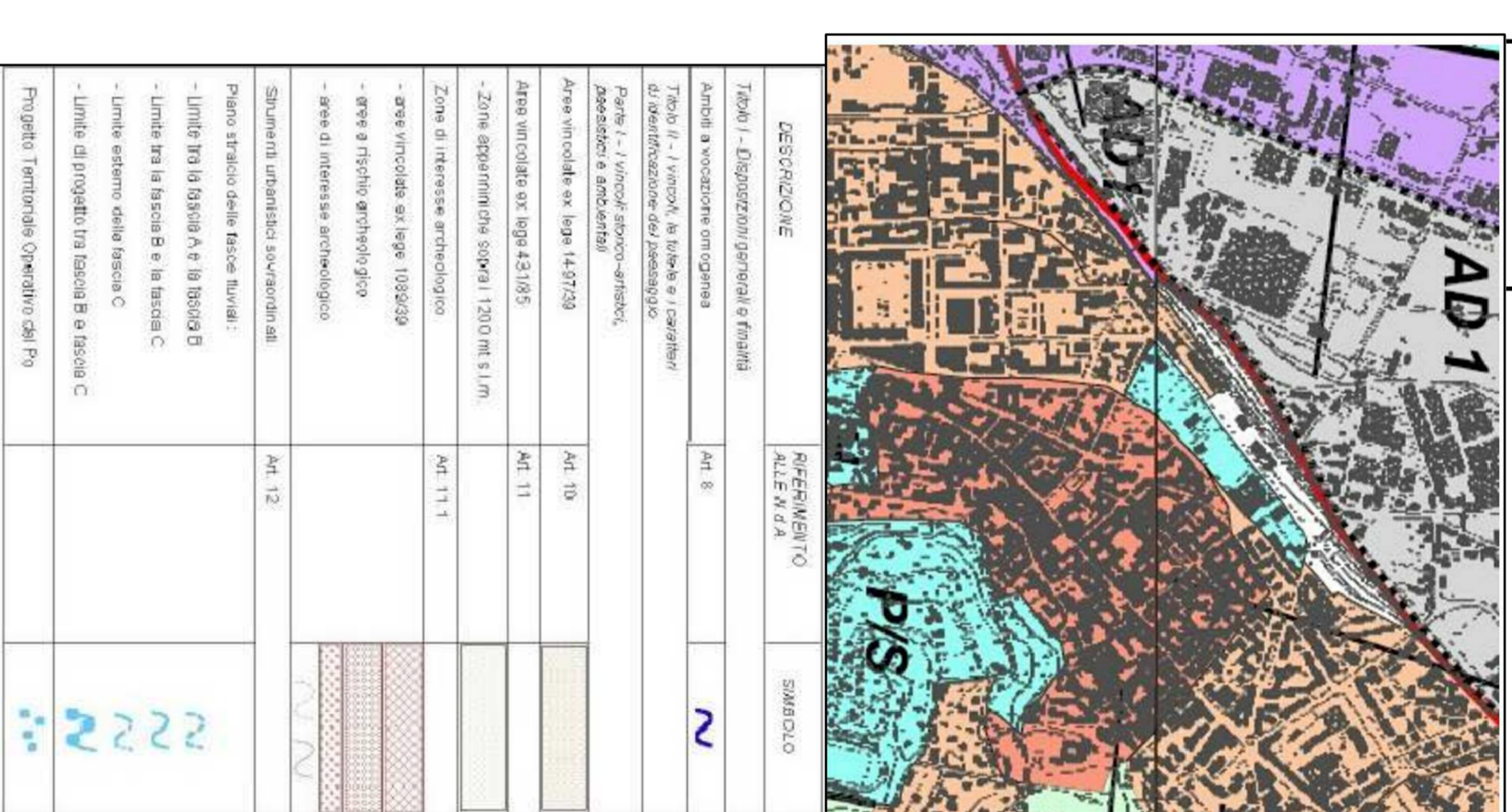
# Aerofotogrammetrico zona oggetto dell'intervento



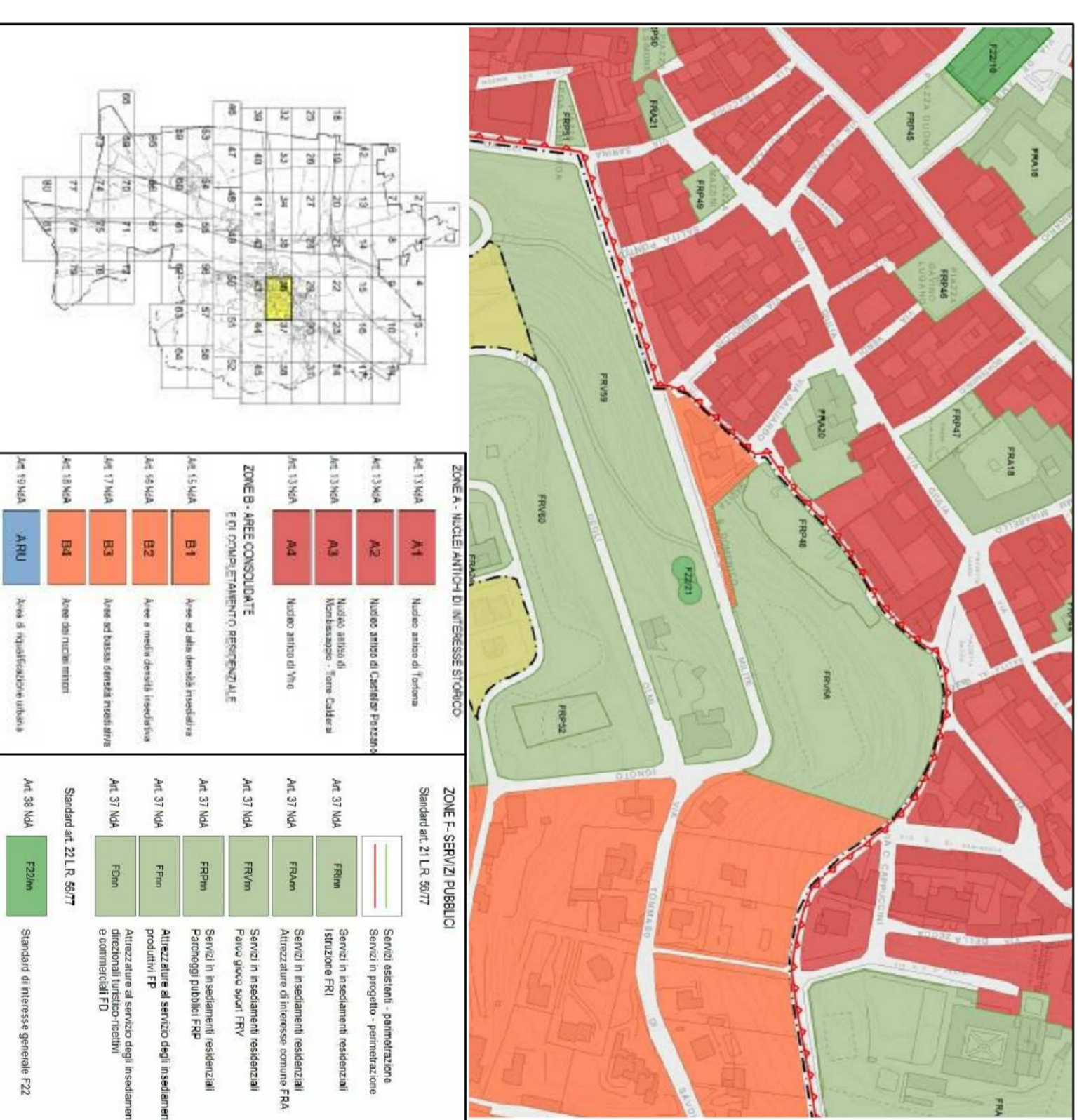
Tav. 7.1 I beni paesaggistici



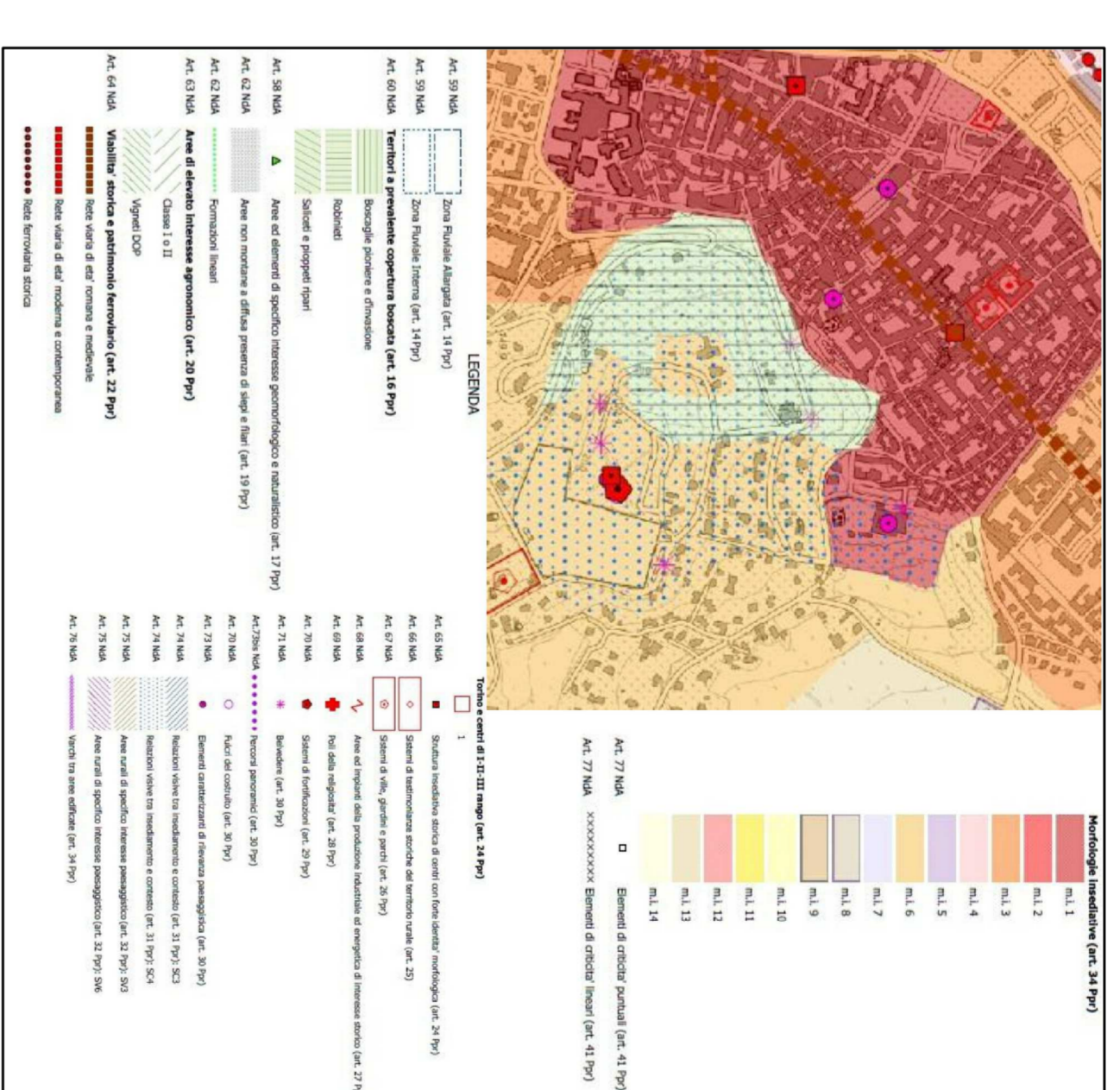
Tav. 3.1 Il rapporto tra le prev. di piano e il PTP



3.4.4 Tav 36 2000



Tav. 7.2 Le componenti paesaggistiche



0	16/02/2023	PROGETTO DEFINITIVO	CC/CC	CC	Approvazione
1					
2					
3					
4					
5					
6					
7					
8					
9					
10					

**CITTA' DI TORRONA**  
 Provincia di Alessandria, n° 62  
 Comune di Torrona  
 SETTORE LAVORI PUBBLICI E CUC  
**PROGETTO DEFINITIVO**  
 RISTRUTTURAZIONE DI STRADE NEI CONGREGHI E NELLE FRAZIONI  
 INTERVENTO 2020 - MESSA IN SICUREZZA DI STRADE FONI, E VIA DOTTI  
 MURO PARCHEGGIO, PIAZZA ANTICO LAVELLO

**RILEVATI PIANO ALTIMETRICO E STUDIO DETTAGLIATO DI INSERIMENTO URBANISTICO**

TAVERA S.44  
 TAVERA S.1  
 TAVERA S.2

Num. Doc. **TAV 1**  
 ELABORATO N. 05

Dot. Ing. Cesare Campanini - Via Matteotti, 3 - 27058 VOCHERA (PV)  
 Tel./Frac. 0383 270215 cell. 335 6634795 email: c.campanini@libero.it

Il **Proprietario**  
 Dr. Ing. Cesare Campanini

Il **RUP**  
 Dott. Ing. Ivano Lucochi

L' **Impresa esecutrice**