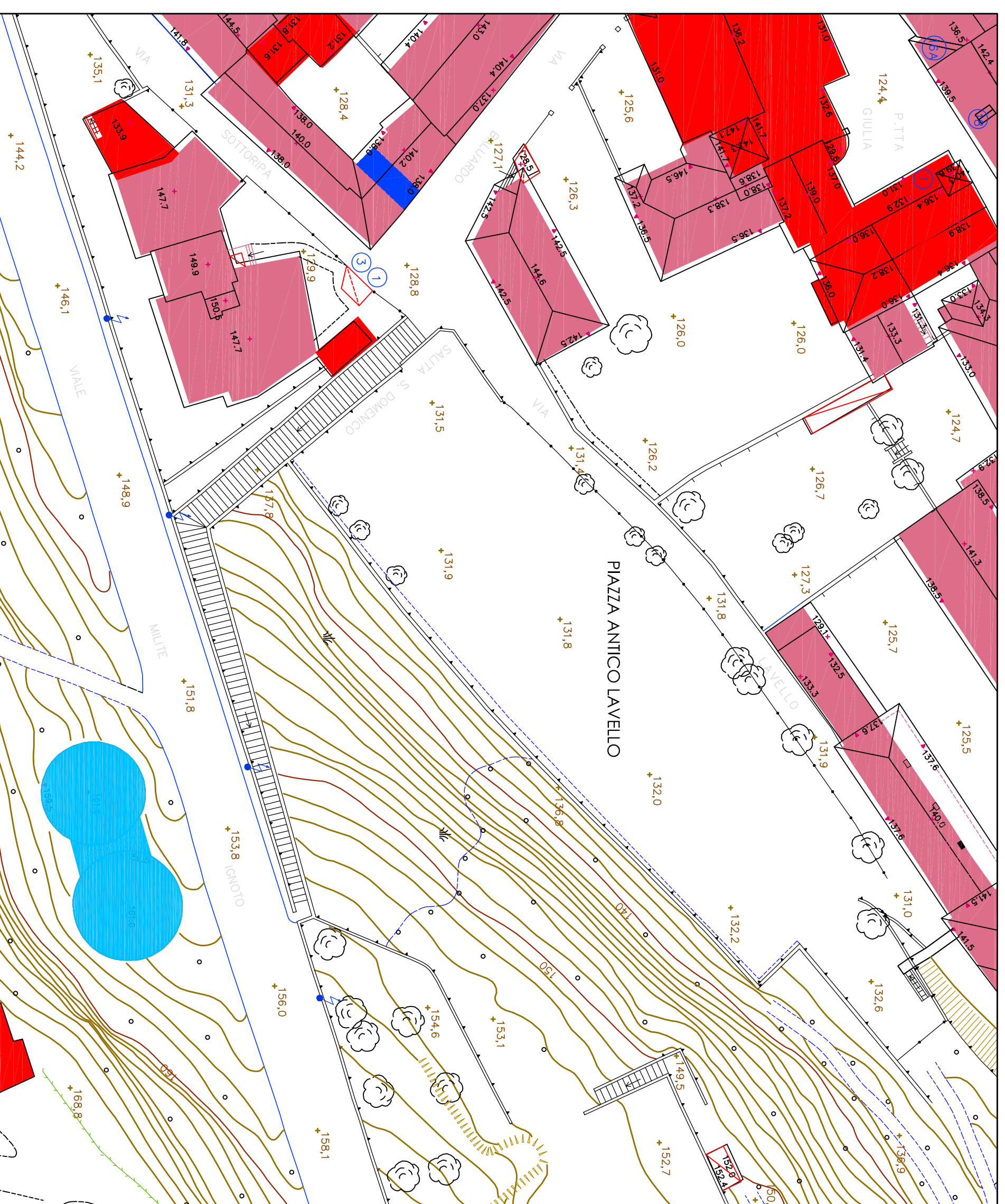
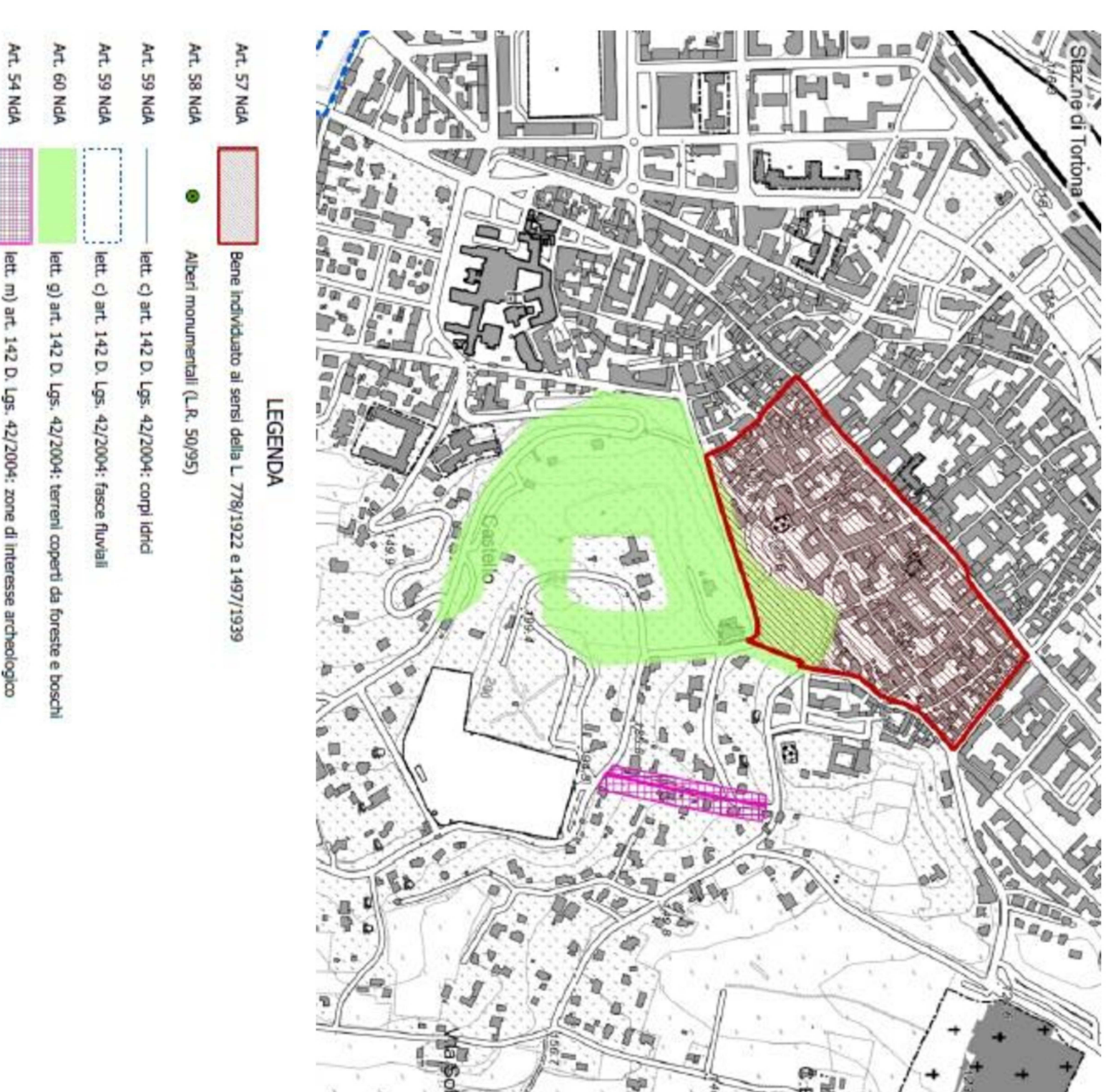


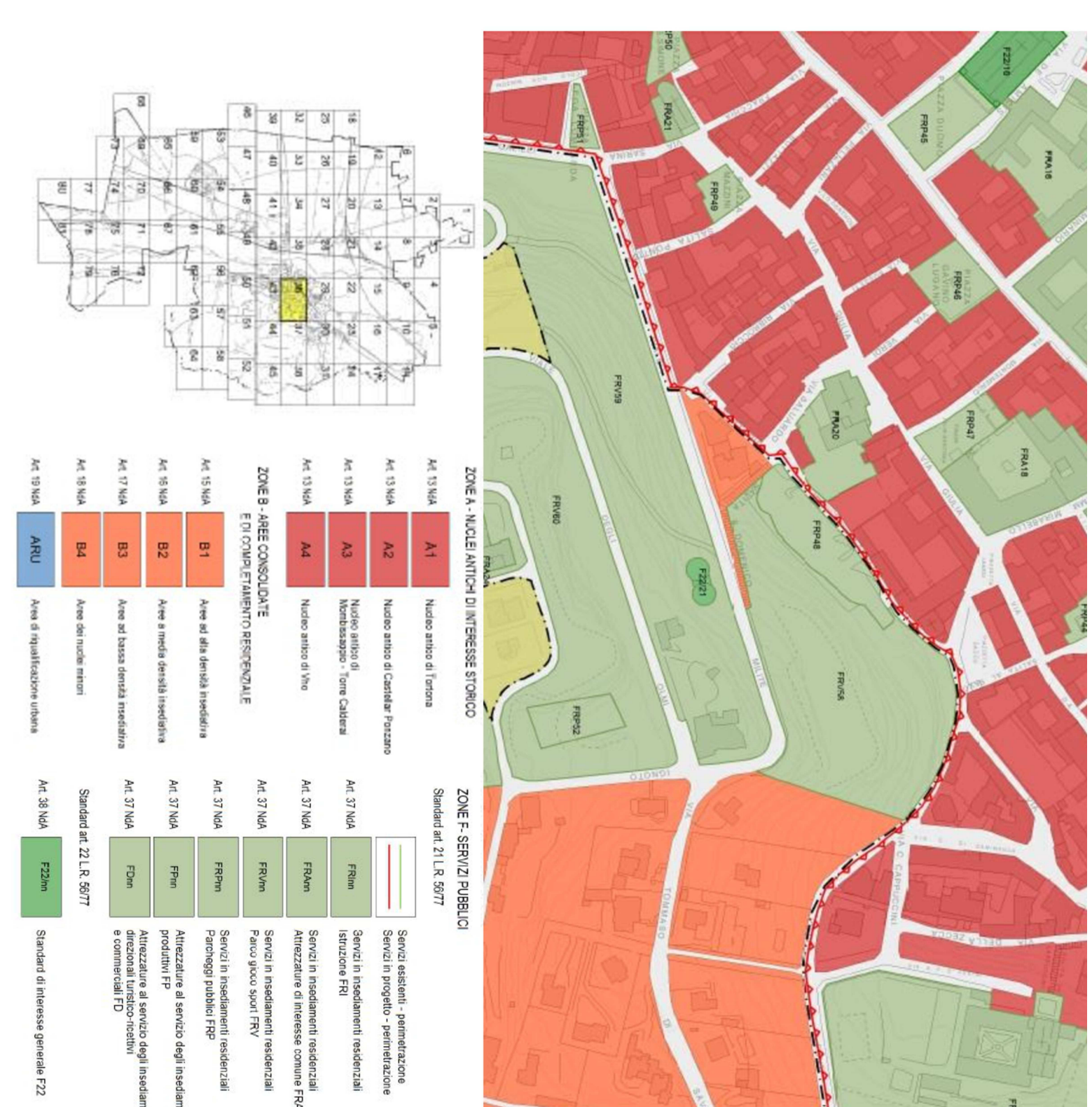
Aerofotogrammetrico zona oggetto dell'intervento



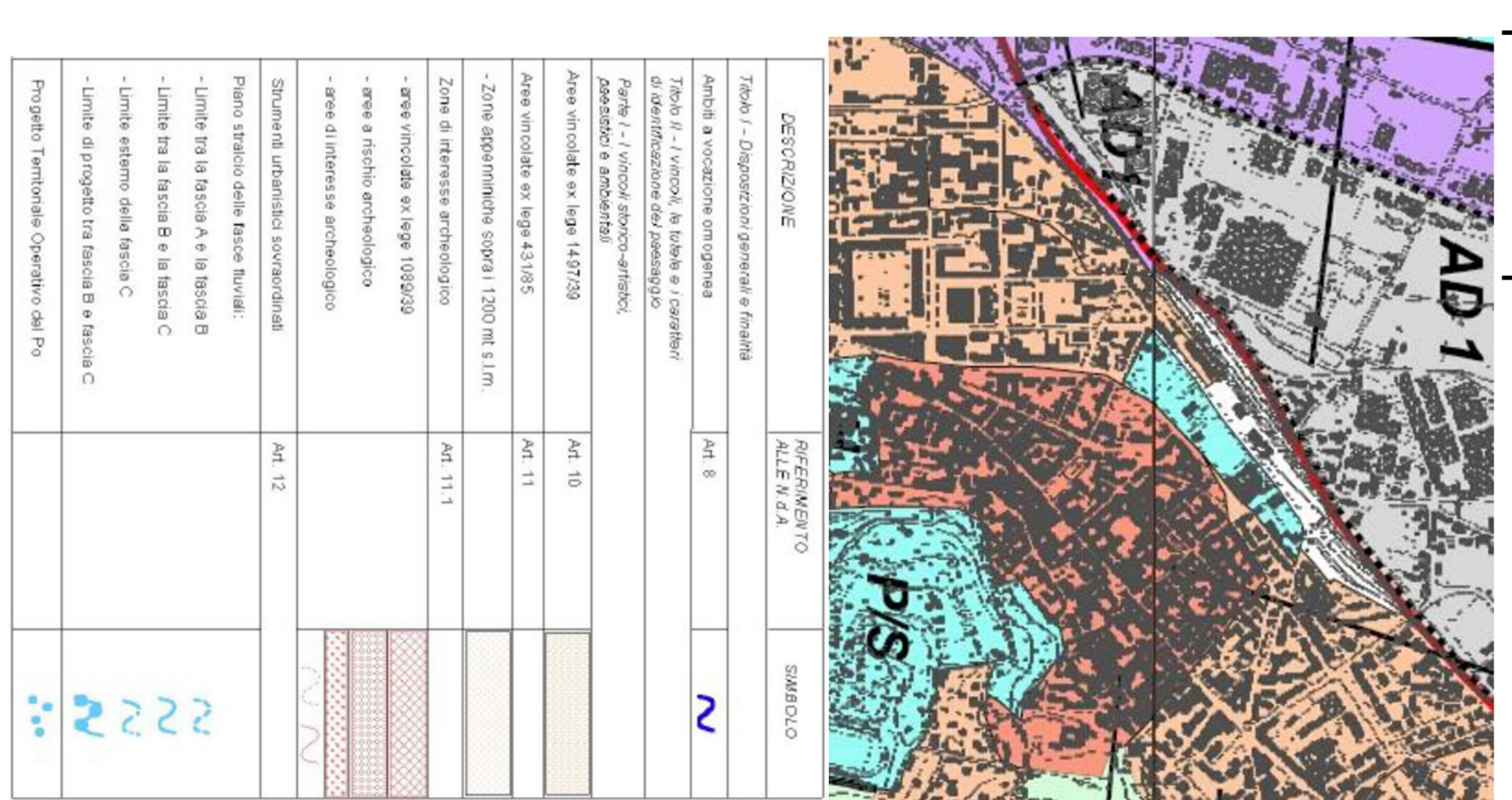
Tav. 7.1 I beni paesaggistici



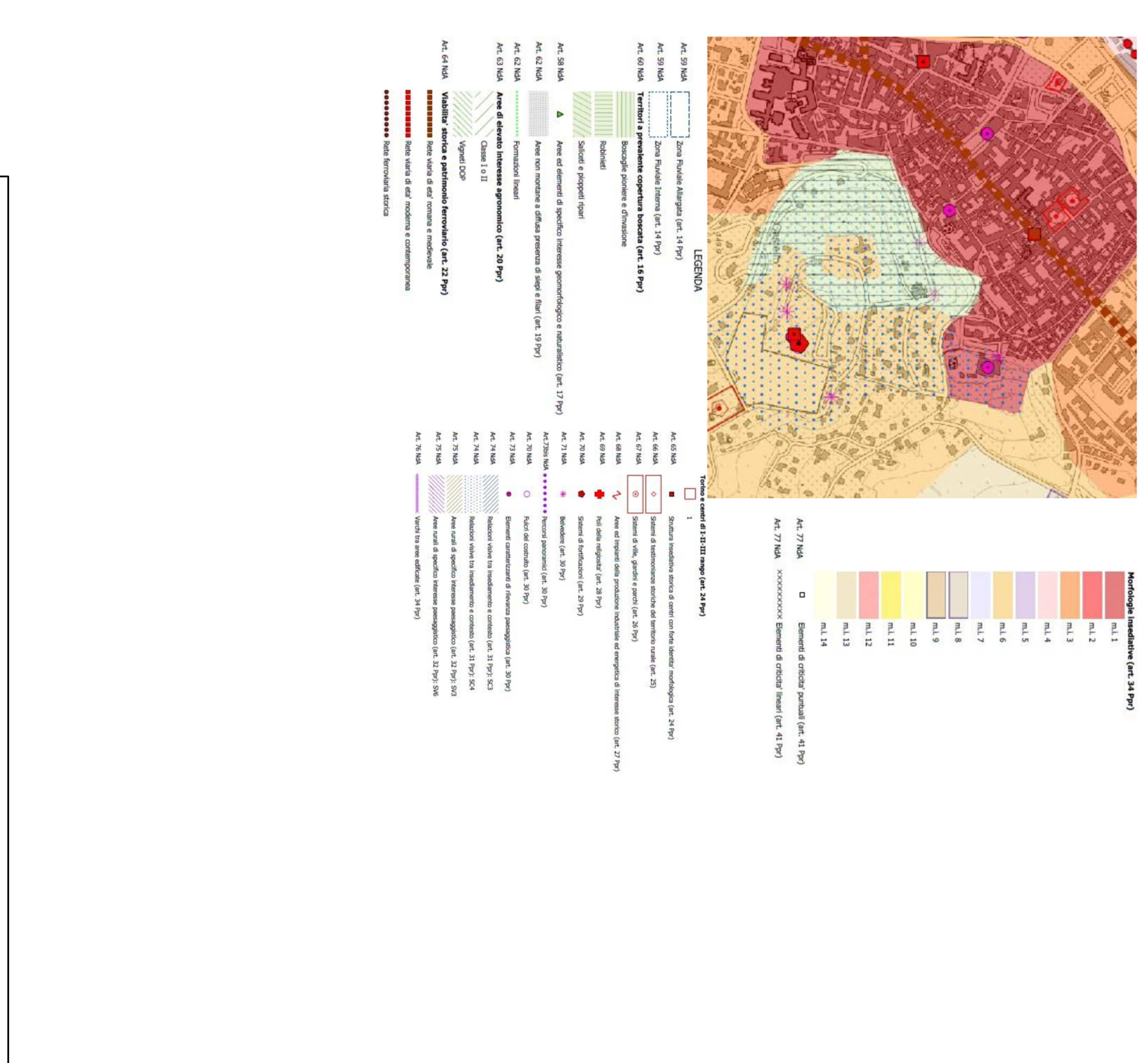
3.4.4 Tav 36 2000



Tav. 3.1 Il rapporto tra le prev. di piano e il PTP



Tav. 7.2 Le componenti paesaggistiche



0	area	PROGETTO ESISTENTE	02/06	01
1	area	PROGETTO ESISTENTE	02/06	01
2	area	PROGETTO ESISTENTE	02/06	01
3	area	PROGETTO ESISTENTE	02/06	01
4	area	PROGETTO ESISTENTE	02/06	01
5	area	PROGETTO ESISTENTE	02/06	01
6	area	PROGETTO ESISTENTE	02/06	01
7	area	PROGETTO ESISTENTE	02/06	01
8	area	PROGETTO ESISTENTE	02/06	01
9	area	PROGETTO ESISTENTE	02/06	01
10	area	PROGETTO ESISTENTE	02/06	01
11	area	PROGETTO ESISTENTE	02/06	01
12	area	PROGETTO ESISTENTE	02/06	01
13	area	PROGETTO ESISTENTE	02/06	01
14	area	PROGETTO ESISTENTE	02/06	01
15	area	PROGETTO ESISTENTE	02/06	01
16	area	PROGETTO ESISTENTE	02/06	01
17	area	PROGETTO ESISTENTE	02/06	01
18	area	PROGETTO ESISTENTE	02/06	01
19	area	PROGETTO ESISTENTE	02/06	01
20	area	PROGETTO ESISTENTE	02/06	01
21	area	PROGETTO ESISTENTE	02/06	01
22	area	PROGETTO ESISTENTE	02/06	01
23	area	PROGETTO ESISTENTE	02/06	01
24	area	PROGETTO ESISTENTE	02/06	01
25	area	PROGETTO ESISTENTE	02/06	01
26	area	PROGETTO ESISTENTE	02/06	01
27	area	PROGETTO ESISTENTE	02/06	01
28	area	PROGETTO ESISTENTE	02/06	01
29	area	PROGETTO ESISTENTE	02/06	01
30	area	PROGETTO ESISTENTE	02/06	01
31	area	PROGETTO ESISTENTE	02/06	01
32	area	PROGETTO ESISTENTE	02/06	01
33	area	PROGETTO ESISTENTE	02/06	01
34	area	PROGETTO ESISTENTE	02/06	01
35	area	PROGETTO ESISTENTE	02/06	01
36	area	PROGETTO ESISTENTE	02/06	01
37	area	PROGETTO ESISTENTE	02/06	01
38	area	PROGETTO ESISTENTE	02/06	01
39	area	PROGETTO ESISTENTE	02/06	01
40	area	PROGETTO ESISTENTE	02/06	01
41	area	PROGETTO ESISTENTE	02/06	01
42	area	PROGETTO ESISTENTE	02/06	01
43	area	PROGETTO ESISTENTE	02/06	01
44	area	PROGETTO ESISTENTE	02/06	01
45	area	PROGETTO ESISTENTE	02/06	01
46	area	PROGETTO ESISTENTE	02/06	01
47	area	PROGETTO ESISTENTE	02/06	01
48	area	PROGETTO ESISTENTE	02/06	01
49	area	PROGETTO ESISTENTE	02/06	01
50	area	PROGETTO ESISTENTE	02/06	01
51	area	PROGETTO ESISTENTE	02/06	01
52	area	PROGETTO ESISTENTE	02/06	01
53	area	PROGETTO ESISTENTE	02/06	01
54	area	PROGETTO ESISTENTE	02/06	01
55	area	PROGETTO ESISTENTE	02/06	01
56	area	PROGETTO ESISTENTE	02/06	01
57	area	PROGETTO ESISTENTE	02/06	01
58	area	PROGETTO ESISTENTE	02/06	01
59	area	PROGETTO ESISTENTE	02/06	01
60	area	PROGETTO ESISTENTE	02/06	01
61	area	PROGETTO ESISTENTE	02/06	01
62	area	PROGETTO ESISTENTE	02/06	01
63	area	PROGETTO ESISTENTE	02/06	01
64	area	PROGETTO ESISTENTE	02/06	01
65	area	PROGETTO ESISTENTE	02/06	01
66	area	PROGETTO ESISTENTE	02/06	01
67	area	PROGETTO ESISTENTE	02/06	01
68	area	PROGETTO ESISTENTE	02/06	01
69	area	PROGETTO ESISTENTE	02/06	01
70	area	PROGETTO ESISTENTE	02/06	01
71	area	PROGETTO ESISTENTE	02/06	01
72	area	PROGETTO ESISTENTE	02/06	01
73	area	PROGETTO ESISTENTE	02/06	01
74	area	PROGETTO ESISTENTE	02/06	01
75	area	PROGETTO ESISTENTE	02/06	01
76	area	PROGETTO ESISTENTE	02/06	01
77	area	PROGETTO ESISTENTE	02/06	01
78	area	PROGETTO ESISTENTE	02/06	01
79	area	PROGETTO ESISTENTE	02/06	01
80	area	PROGETTO ESISTENTE	02/06	01
81	area	PROGETTO ESISTENTE	02/06	01
82	area	PROGETTO ESISTENTE	02/06	01
83	area	PROGETTO ESISTENTE	02/06	01
84	area	PROGETTO ESISTENTE	02/06	01
85	area	PROGETTO ESISTENTE	02/06	01
86	area	PROGETTO ESISTENTE	02/06	01
87	area	PROGETTO ESISTENTE	02/06	01
88	area	PROGETTO ESISTENTE	02/06	01
89	area	PROGETTO ESISTENTE	02/06	01
90	area	PROGETTO ESISTENTE	02/06	01
91	area	PROGETTO ESISTENTE	02/06	01
92	area	PROGETTO ESISTENTE	02/06	01
93	area	PROGETTO ESISTENTE	02/06	01
94	area	PROGETTO ESISTENTE	02/06	01
95	area	PROGETTO ESISTENTE	02/06	01
96	area	PROGETTO ESISTENTE	02/06	01
97	area	PROGETTO ESISTENTE	02/06	01
98	area	PROGETTO ESISTENTE	02/06	01
99	area	PROGETTO ESISTENTE	02/06	01
100	area	PROGETTO ESISTENTE	02/06	01

CITTA' DI IORTONA
 Provincia di Alessandria
 Corso Alessandria, n° 42
 Compilazione:
 Città di Iortona
 SETTORE LAVORI PUBBLICI E CUIC
 INTERVENTO DI INSESSA IN SICUREZZA DEL TERRITORIO
 A RISCHIO IDROGEOLOGICO
 MURO PARCHEGGIO PIAZZA ANTICO LAVELLO
 PROGETTO ESECUTIVO

RILEVI PLANO ALTIMETRICO E STUDIO DELLA TAVOLA
 DI INSESSA IN SICUREZZA DEL TERRITORIO
 A RISCHIO IDROGEOLOGICO
 MURO PARCHEGGIO PIAZZA ANTICO LAVELLO
 PROGETTO ESECUTIVO

Num. Doc. **TAV. 1**
 ELABORATO 7

Il **RUP**
 Dott. Ing. Laura Lucchi

Il **Progettista e DL**
 Dr. Ing. Cesare Camparini

Il **Impreso Affidatario**
 L'Impresa Affidataria

Dati: Ing. Cesare Camparini - Via Matteotti, 3 - 27058 VOGHERA (PV)
 Tel./Fax: 0383 270215 - cell. 335 6634795 e-mail: ccamparini@libero.it